



MINISTÈRE DE LA TRANSITION ÉCOLOGIQUE ET SOLIDAIRE

Évaluation, prévention et réduction du bruit dans l'environnement

(articles L572-1 et suivants du code de l'environnement)

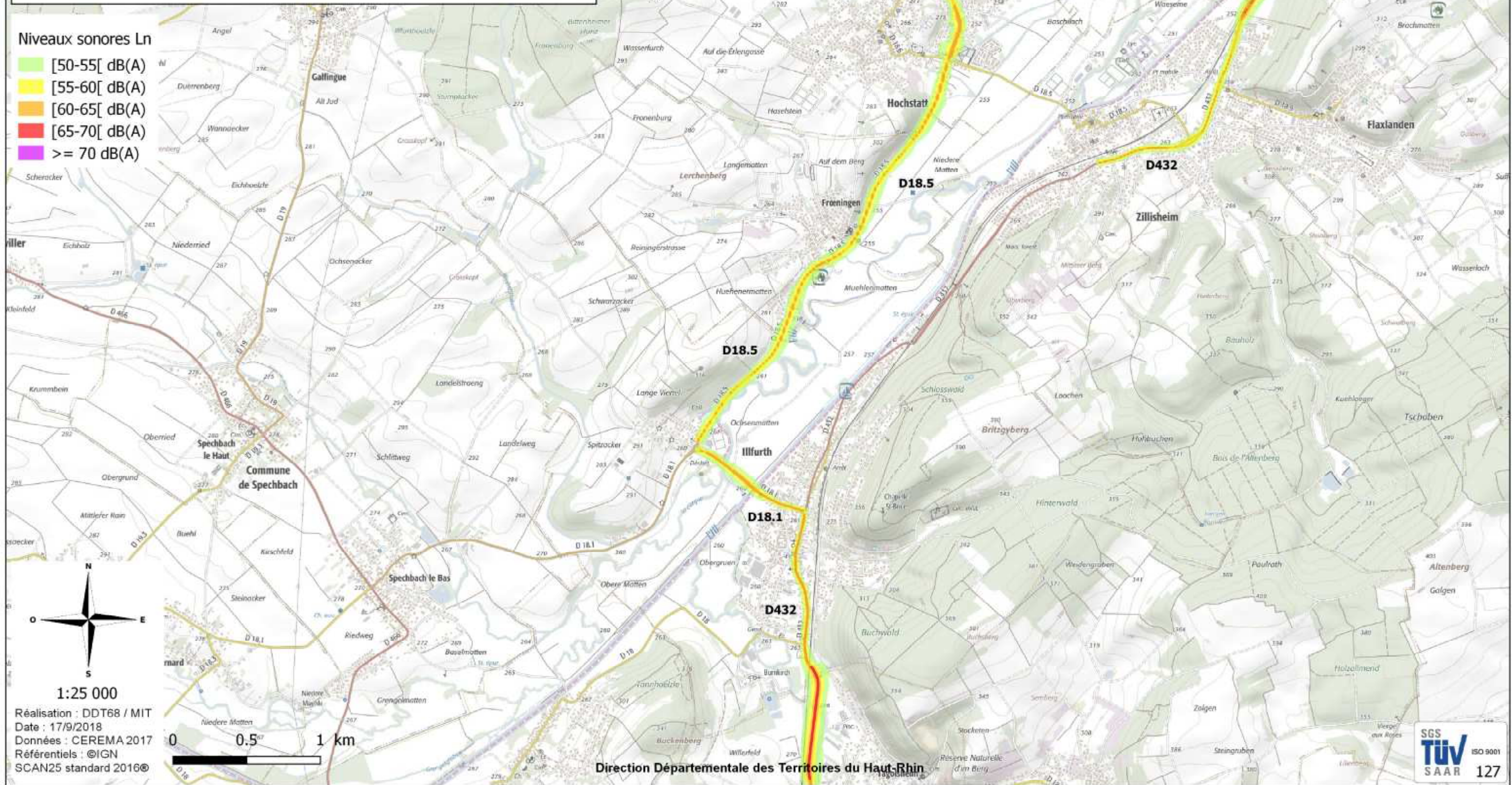
Préfecture du Haut-Rhin

Réseau départemental - Haut-Rhin (68)  
Carte de type A : zones exposées au bruit  
Courbes isophones Ln (indicateur nuit 22h-6h)

Feuille 41 Ln : D 8b3, D18.1, D18.5, D432

Niveaux sonores Ln

- [50-55[ dB(A)
- [55-60[ dB(A)
- [60-65[ dB(A)
- [65-70[ dB(A)
- $\geq 70$  dB(A)







MINISTÈRE DE LA TRANSITION ÉCOLOGIQUE ET SOLIDAIRE

Évaluation, prévention et réduction du bruit dans l'environnement

(articles L572-1 et suivants du code de l'environnement)

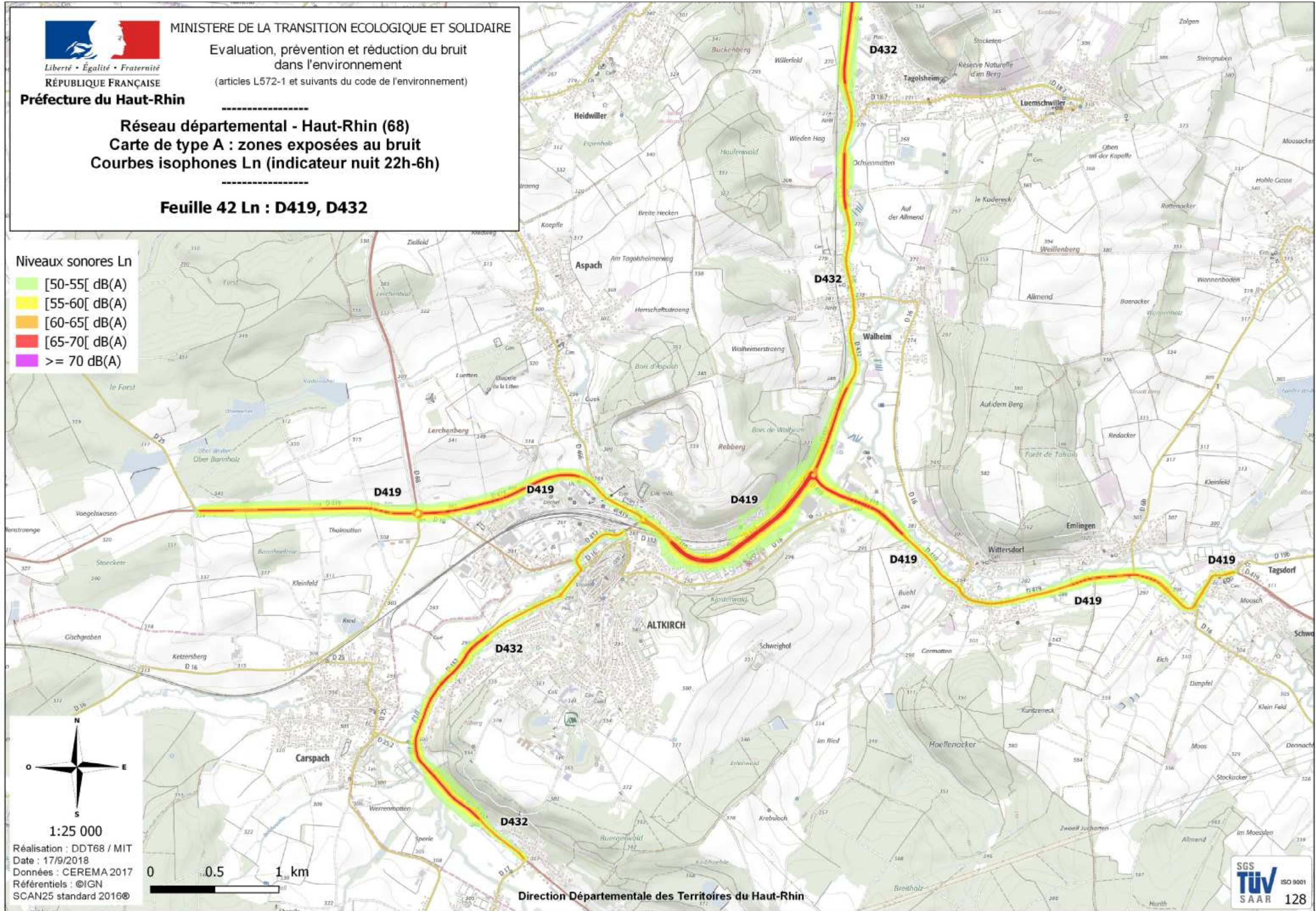
Préfecture du Haut-Rhin

Réseau départemental - Haut-Rhin (68)  
Carte de type A : zones exposées au bruit  
Courbes isophones Ln (indicateur nuit 22h-6h)

Feuille 42 Ln : D419, D432

Niveaux sonores Ln

- [50-55[ dB(A)
- [55-60[ dB(A)
- [60-65[ dB(A)
- [65-70[ dB(A)
- $\geq 70$  dB(A)







Liberté • Égalité • Fraternité  
RÉPUBLIQUE FRANÇAISE

MINISTÈRE DE LA TRANSITION ÉCOLOGIQUE ET SOLIDAIRE

Évaluation, prévention et réduction du bruit  
dans l'environnement

(articles L572-1 et suivants du code de l'environnement)

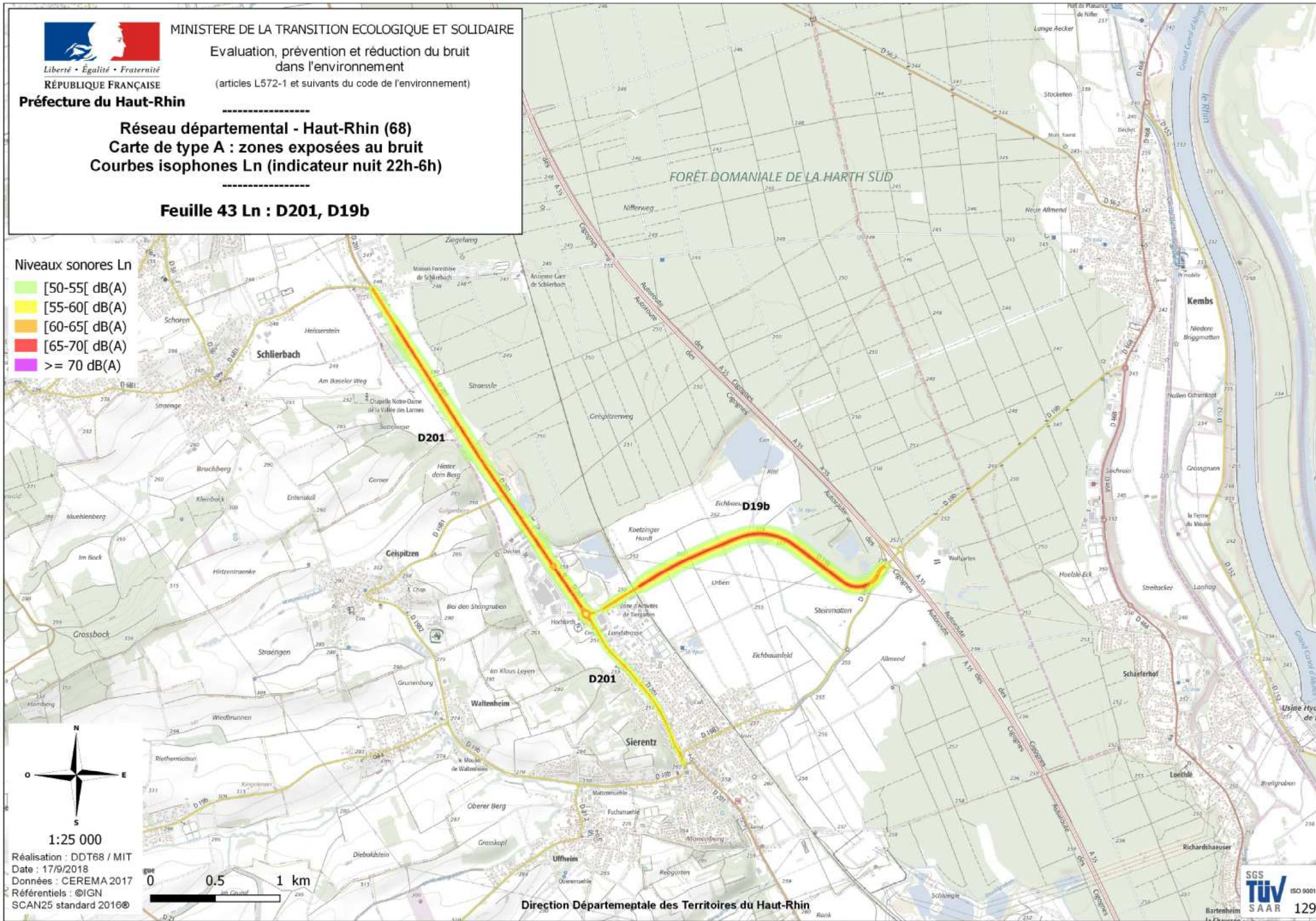
Préfecture du Haut-Rhin

Réseau départemental - Haut-Rhin (68)  
Carte de type A : zones exposées au bruit  
Courbes isophones Ln (indicateur nuit 22h-6h)

Feuille 43 Ln : D201, D19b

Niveaux sonores Ln

- [50-55[ dB(A)
- [55-60[ dB(A)
- [60-65[ dB(A)
- [65-70[ dB(A)
- $\geq 70$  dB(A)







MINISTÈRE DE LA TRANSITION ÉCOLOGIQUE ET SOLIDAIRE

Évaluation, prévention et réduction du bruit  
dans l'environnement

(articles L572-1 et suivants du code de l'environnement)

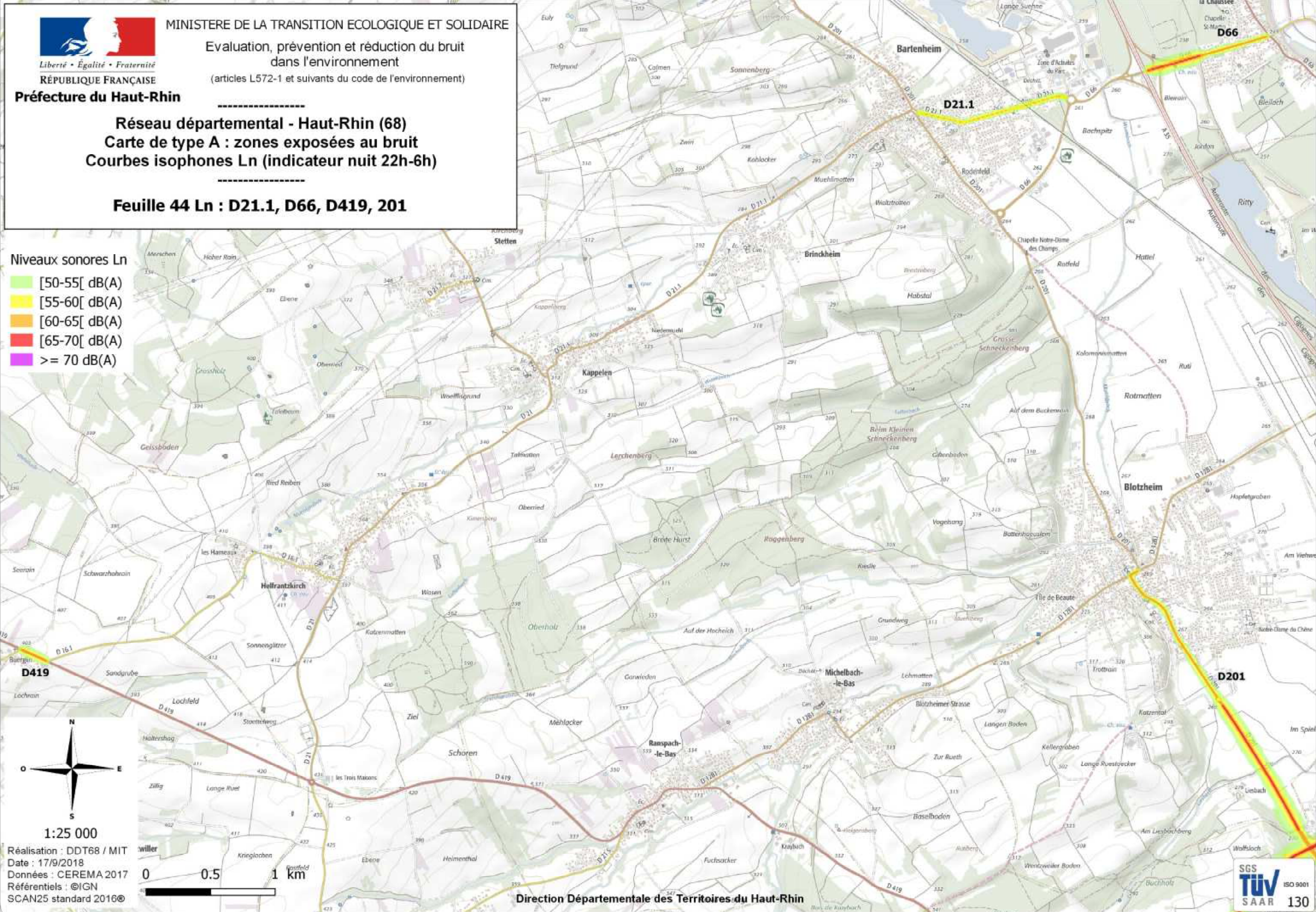
Préfecture du Haut-Rhin

Réseau départemental - Haut-Rhin (68)  
Carte de type A : zones exposées au bruit  
Courbes isophones Ln (indicateur nuit 22h-6h)

Feuille 44 Ln : D21.1, D66, D419, 201

Niveaux sonores Ln

- [50-55[ dB(A)
- [55-60[ dB(A)
- [60-65[ dB(A)
- [65-70[ dB(A)
- $\geq 70$  dB(A)



Réalisation : DDT68 / MIT  
Date : 17/9/2018  
Données : CEREMA 2017  
Référentiels : ©IGN  
SCAN25 standard 2016©

Direction Départementale des Territoires du Haut-Rhin







MINISTÈRE DE LA TRANSITION ÉCOLOGIQUE ET SOLIDAIRE

Évaluation, prévention et réduction du bruit dans l'environnement

(articles L572-1 et suivants du code de l'environnement)

Préfecture du Haut-Rhin

Réseau départemental - Haut-Rhin (68)  
Carte de type A : zones exposées au bruit  
Courbes isophones Ln (indicateur nuit 22h-6h)

Feuille 45 Ln : D473, D419, D201, D105, D66, D469

Niveaux sonores Ln

- [50-55[ dB(A)
- [55-60[ dB(A)
- [60-65[ dB(A)
- [65-70[ dB(A)
- >= 70 dB(A)



1:25 000  
 Réalisation : DDT68 / MIT  
 Date : 17/9/2018  
 Données : CEREMA 2017  
 Référentiels : ©IGN  
 SCAN25 standard 2016©

Direction Départementale des Territoires du Haut-Rhin







MINISTÈRE DE LA TRANSITION ÉCOLOGIQUE ET SOLIDAIRE

Évaluation, prévention et réduction du bruit dans l'environnement

(articles L572-1 et suivants du code de l'environnement)

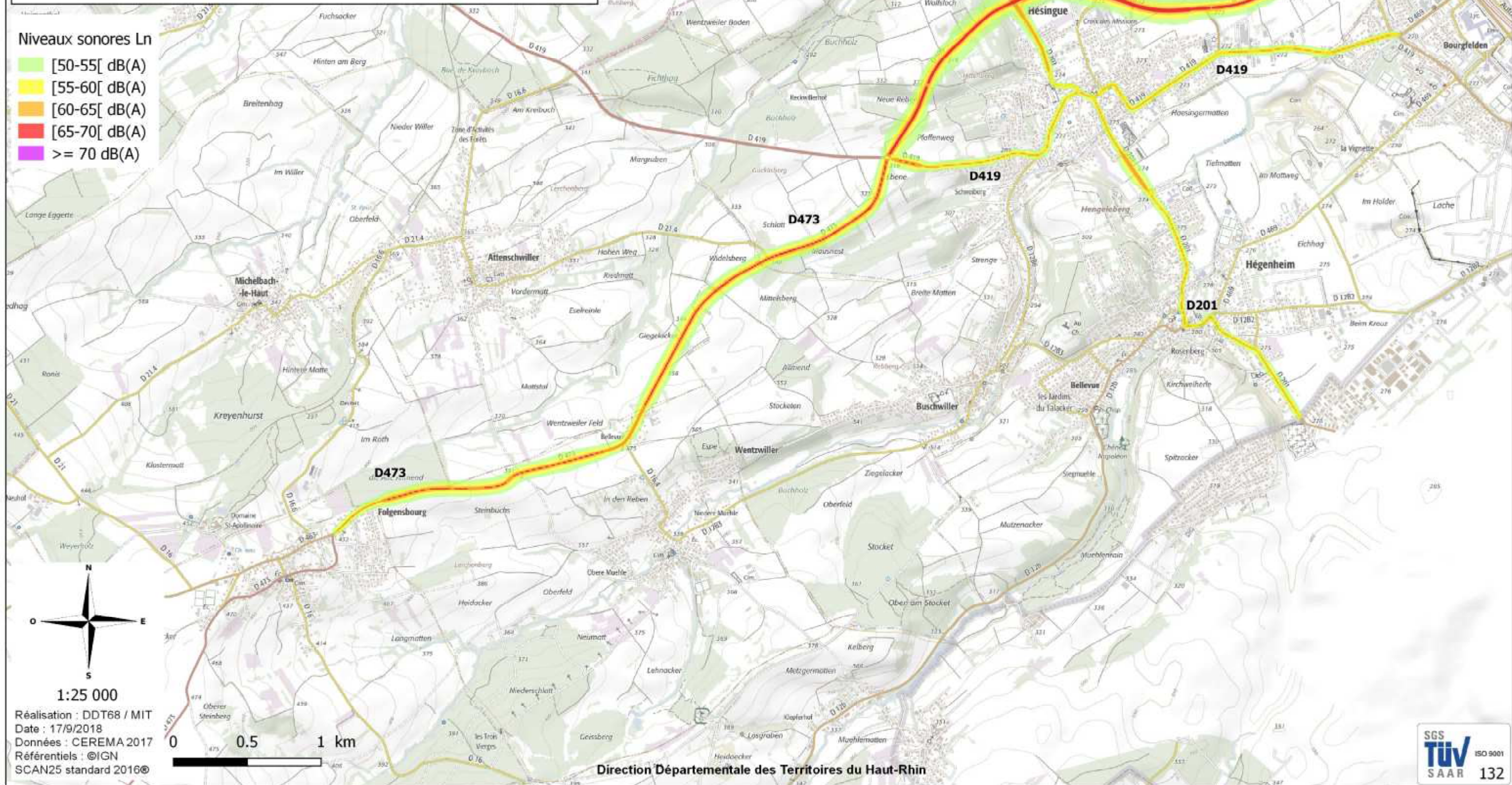
Préfecture du Haut-Rhin

Réseau départemental - Haut-Rhin (68)  
Carte de type A : zones exposées au bruit  
Courbes isophones Ln (indicateur nuit 22h-6h)

Feuille 46 Ln : D473, D419, D201, D105


Niveaux sonores Ln

- [50-55[ dB(A)
- [55-60[ dB(A)
- [60-65[ dB(A)
- [65-70[ dB(A)
- $\geq 70$  dB(A)



1:25 000

Réalisation : DDT68 / MIT  
Date : 17/9/2018  
Données : CEREMA 2017  
Référentiels : ©IGN  
SCAN25 standard 2016©



Direction Départementale des Territoires du Haut-Rhin







Liberté • Égalité • Fraternité  
RÉPUBLIQUE FRANÇAISE

## Préfecture du Haut-Rhin

MINISTÈRE DE LA TRANSITION ÉCOLOGIQUE ET SOLIDAIRE  
Évaluation, prévention et réduction du bruit  
dans l'environnement  
(articles L572-1 et suivants du code de l'environnement)

### Réseau départemental - Haut-Rhin (68) Carte de type C : zones dépassant les valeurs limites (indicateurs Lden et Ln)

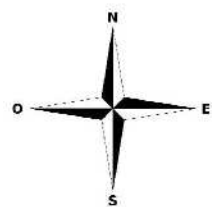
#### Tableau d'assemblage (Nord)

#### Légende

Zones dépassant les valeurs limites

- Ln > 62 dB(A)
- Lden > 68 dB(A)
- Feuille
- Limite communale

Ln indicateur nuit 22h-6h  
Lden indicateur jour-soirée-nuit  
\*valeurs limites mentionnées à  
l'article L 572-6 du code de  
l'environnement

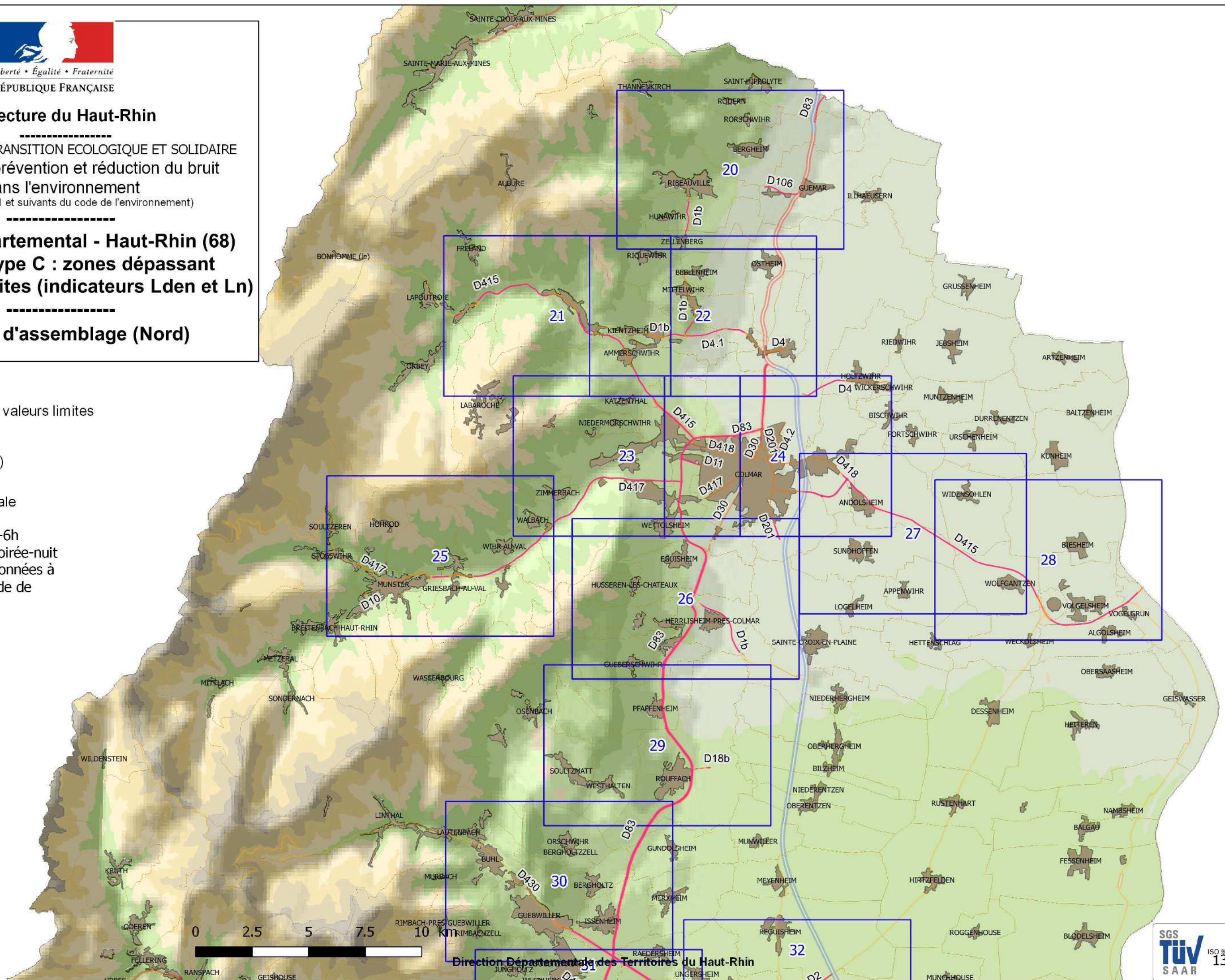


1:150 000

Réalisation : DDT68 / MIT  
Date : 11/9/2018  
Données : CEREMA 2017  
Référentiels : ©IGN  
SCAN25 standard 2016©

0 2.5 5 7.5 10 km

Direction Départementale des Territoires du Haut-Rhin







Liberté • Égalité • Fraternité

RÉPUBLIQUE FRANÇAISE

### Préfecture du Haut-Rhin

MINISTÈRE DE LA TRANSITION ÉCOLOGIQUE ET SOLIDAIRE  
Évaluation, prévention et réduction du bruit  
dans l'environnement  
(articles L572-1 et suivants du code de l'environnement)

## Réseau départemental - Haut-Rhin (68) Carte de type C : zones dépassant les valeurs limites (indicateurs Lden et Ln)

### Tableau d'assemblage (Sud)

#### Légende

Zones dépassant les valeurs limites

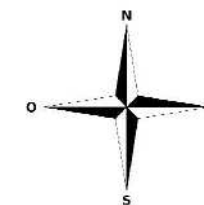
Ln > 62 dB(A)

Lden > 68 dB(A)

Feuille

Limite communale

Ln indicateur nuit 22h-6h  
Lden indicateur jour-soirée-nuit  
\*valeurs limites mentionnées à  
l'article L 572-6 du code de  
l'environnement



1:150 000

Réalisation : DDT68 / MIT  
Date : 11/9/2018  
Données : CEREMA 2017  
Référentiels : ©IGN  
SCAN25 standard 2016©

0 2.5 5 7.5 10 km

Direction Départementale des Territoires du Haut-Rhin







MINISTÈRE DE LA TRANSITION ÉCOLOGIQUE ET SOLIDAIRE

Évaluation, prévention et réduction du bruit dans l'environnement

(articles L572-1 et suivants du code de l'environnement)

Préfecture du Haut-Rhin

Réseau départemental - Haut-Rhin (68)  
Carte de type C : zones dépassant les valeurs limites  
(indicateurs Lden jour-soirée-nuit et Ln nuit 22h-6h)

Feuille 20 C : D83, D1b, D106

### Légende

- Ln > 62 dB(A)
- Lden > 68 dB(A)



Réalisation : DDT68 / MIT  
Date : 17/9/2018  
Données : CEREMA 2017  
Référentiels : ©IGN  
SCAN25 standard 2016©

Direction Départementale des Territoires du Haut-Rhin







MINISTÈRE DE LA TRANSITION ÉCOLOGIQUE ET SOLIDAIRE

Évaluation, prévention et réduction du bruit dans l'environnement

(articles L572-1 et suivants du code de l'environnement)

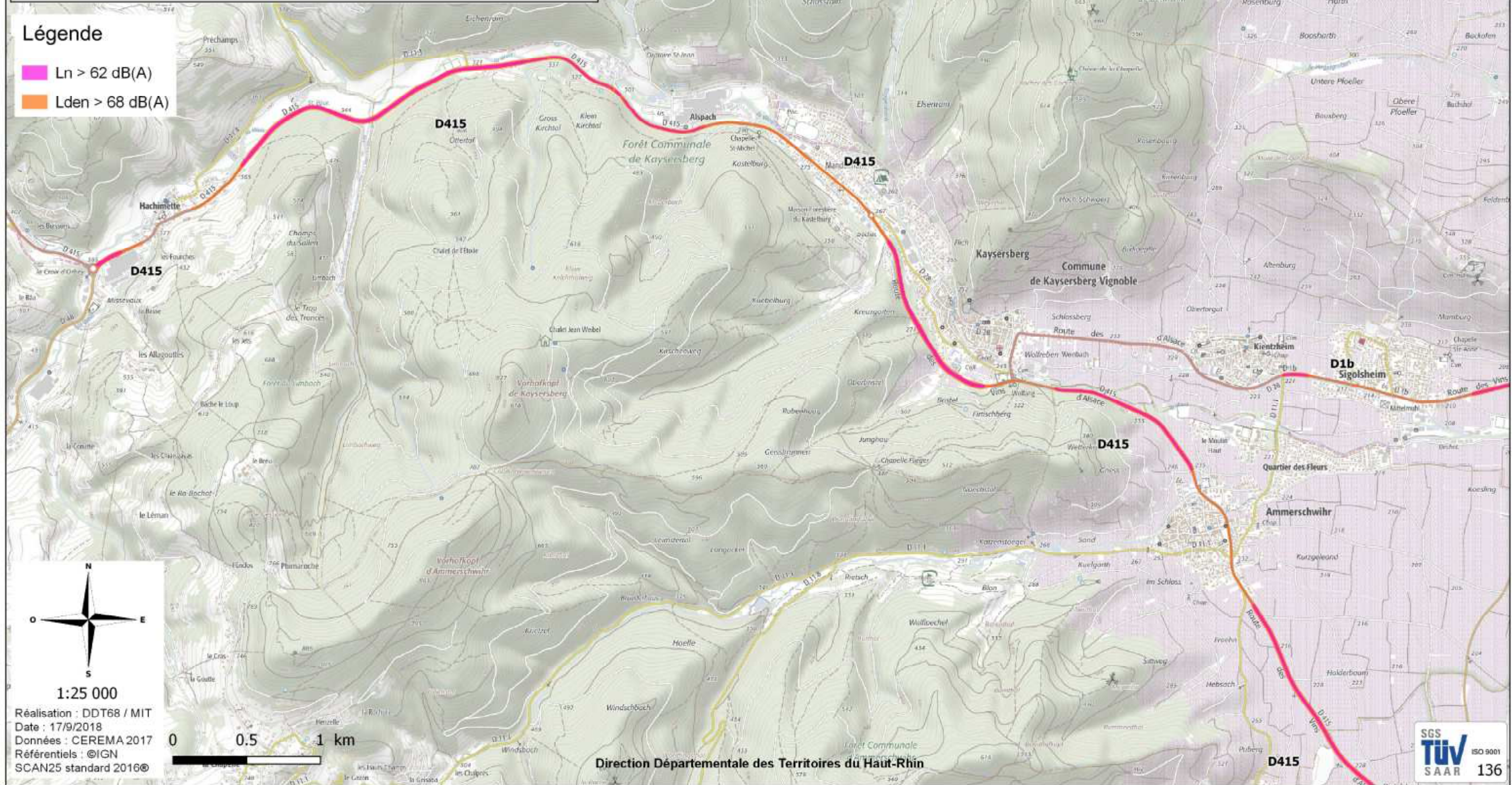
Préfecture du Haut-Rhin

Réseau départemental - Haut-Rhin (68)  
Carte de type C : zones dépassant les valeurs limites  
(indicateurs Lden jour-soirée-nuit et Ln nuit 22h-6h)

Feuille 21 C : D1b, D415

Légende

- Ln > 62 dB(A)
- Lden > 68 dB(A)







MINISTÈRE DE LA TRANSITION ÉCOLOGIQUE ET SOLIDAIRE

Évaluation, prévention et réduction du bruit dans l'environnement

(articles L572-1 et suivants du code de l'environnement)

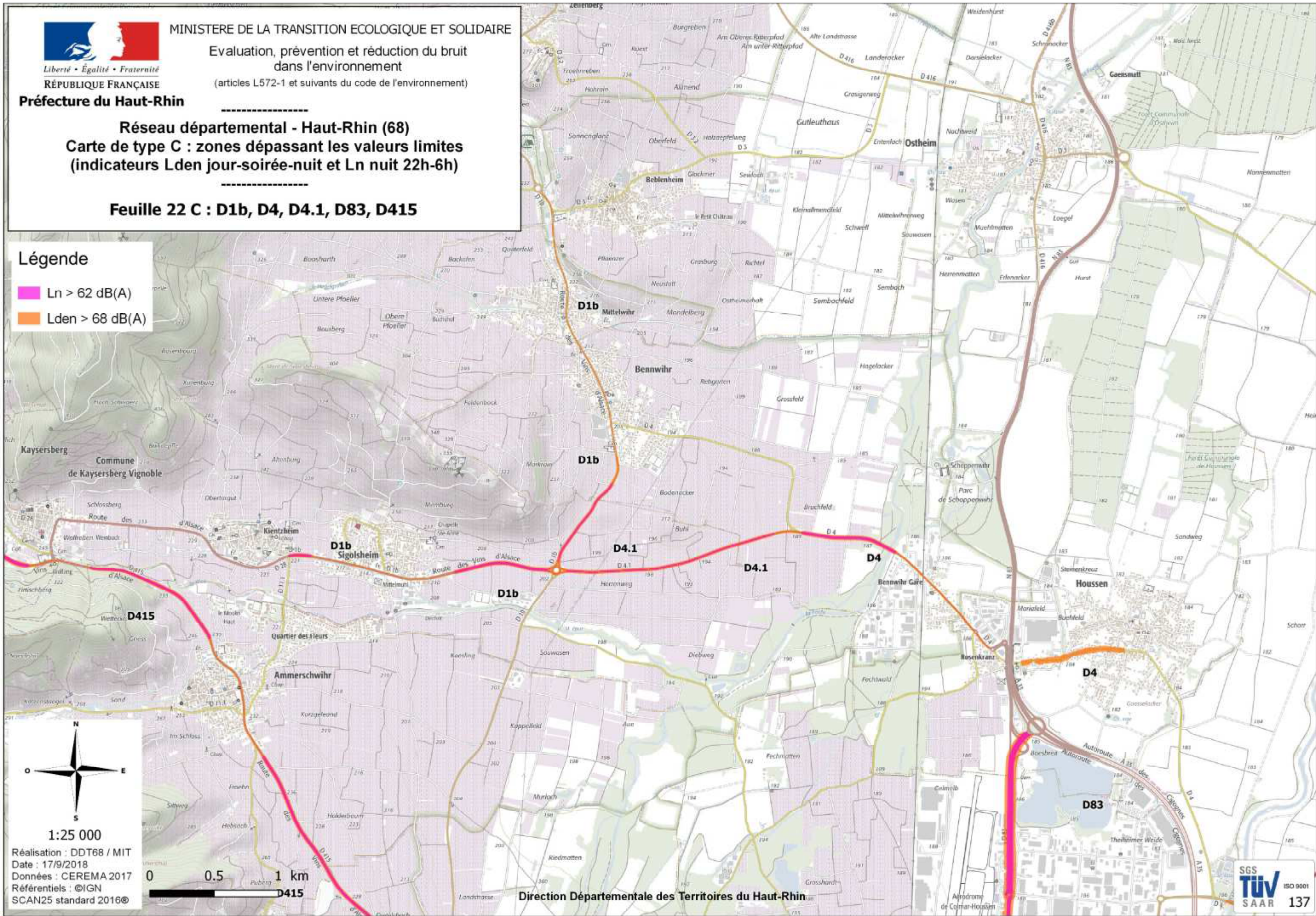
Préfecture du Haut-Rhin

Réseau départemental - Haut-Rhin (68)  
Carte de type C : zones dépassant les valeurs limites  
(indicateurs Lden jour-soirée-nuit et Ln nuit 22h-6h)

Feuille 22 C : D1b, D4, D4.1, D83, D415

Légende

- Ln > 62 dB(A)
- Lden > 68 dB(A)



Réalisation : DDT68 / MIT  
Date : 17/9/2018  
Données : CEREMA 2017  
Référentiels : ©IGN  
SCAN25 standard 2016©

Direction Départementale des Territoires du Haut-Rhin







Liberté • Égalité • Fraternité  
RÉPUBLIQUE FRANÇAISE

Préfecture du Haut-Rhin

MINISTÈRE DE LA TRANSITION ÉCOLOGIQUE ET SOLIDAIRE

Évaluation, prévention et réduction du bruit dans l'environnement

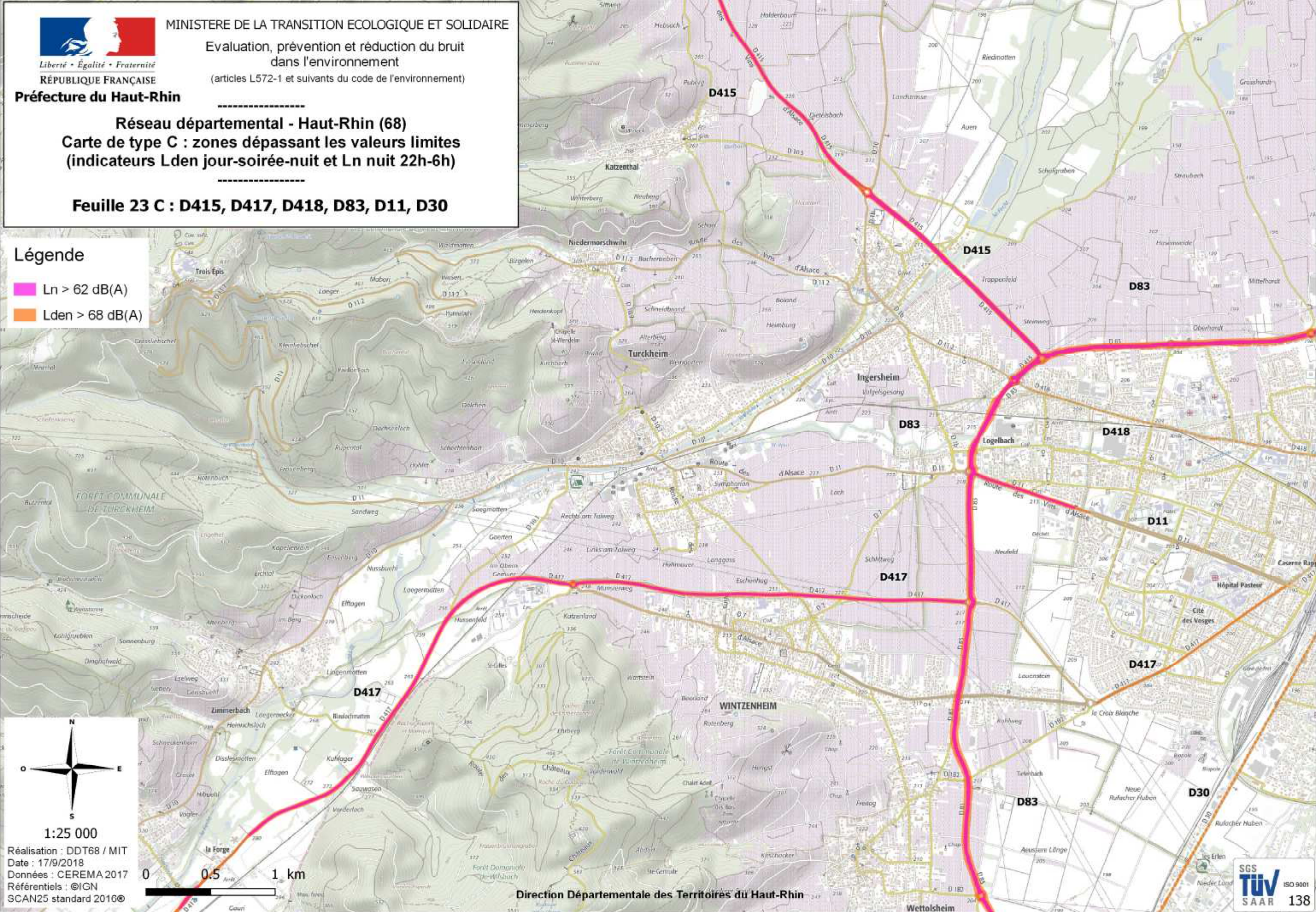
(articles L572-1 et suivants du code de l'environnement)

Réseau départemental - Haut-Rhin (68)  
Carte de type C : zones dépassant les valeurs limites  
(indicateurs Lden jour-soirée-nuit et Ln nuit 22h-6h)

Feuille 23 C : D415, D417, D418, D83, D11, D30

### Légende

- Ln > 62 dB(A)
- Lden > 68 dB(A)



1:25 000

Réalisation : DDT68 / MIT  
Date : 17/9/2018  
Données : CEREMA 2017  
Référentiels : ©IGN  
SCAN25 standard 2016©



Direction Départementale des Territoires du Haut-Rhin







MINISTÈRE DE LA TRANSITION ÉCOLOGIQUE ET SOLIDAIRE  
Évaluation, prévention et réduction du bruit dans l'environnement  
(articles L572-1 et suivants du code de l'environnement)

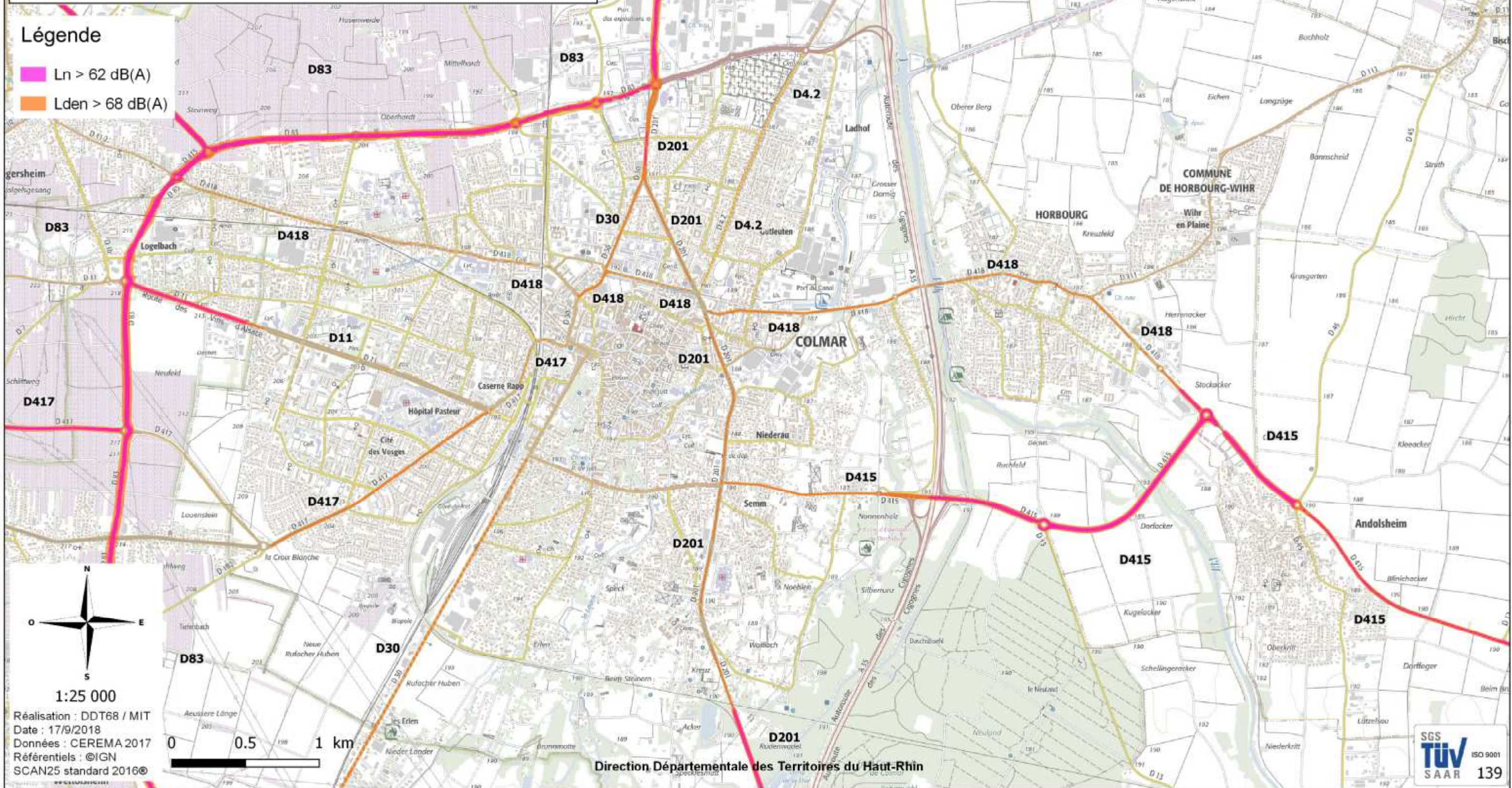
Préfecture du Haut-Rhin

Réseau départemental - Haut-Rhin (68)  
Carte de type C : zones dépassant les valeurs limites  
(indicateurs Lden jour-soirée-nuit et Ln nuit 22h-6h)

Feuille 24 C : D30, D11, D415, D417, D418, D83, D4, D4.2, D201

### Légende

- Ln > 62 dB(A)
- Lden > 68 dB(A)



Réalisation : DDT68 / MIT  
Date : 17/9/2018  
Données : CEREMA 2017  
Référentiels : ©IGN  
SCAN25 standard 2016©

Direction Départementale des Territoires du Haut-Rhin







MINISTÈRE DE LA TRANSITION ÉCOLOGIQUE ET SOLIDAIRE

Évaluation, prévention et réduction du bruit dans l'environnement

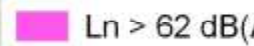

(articles L572-1 et suivants du code de l'environnement)

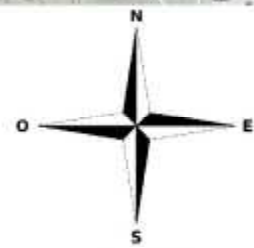
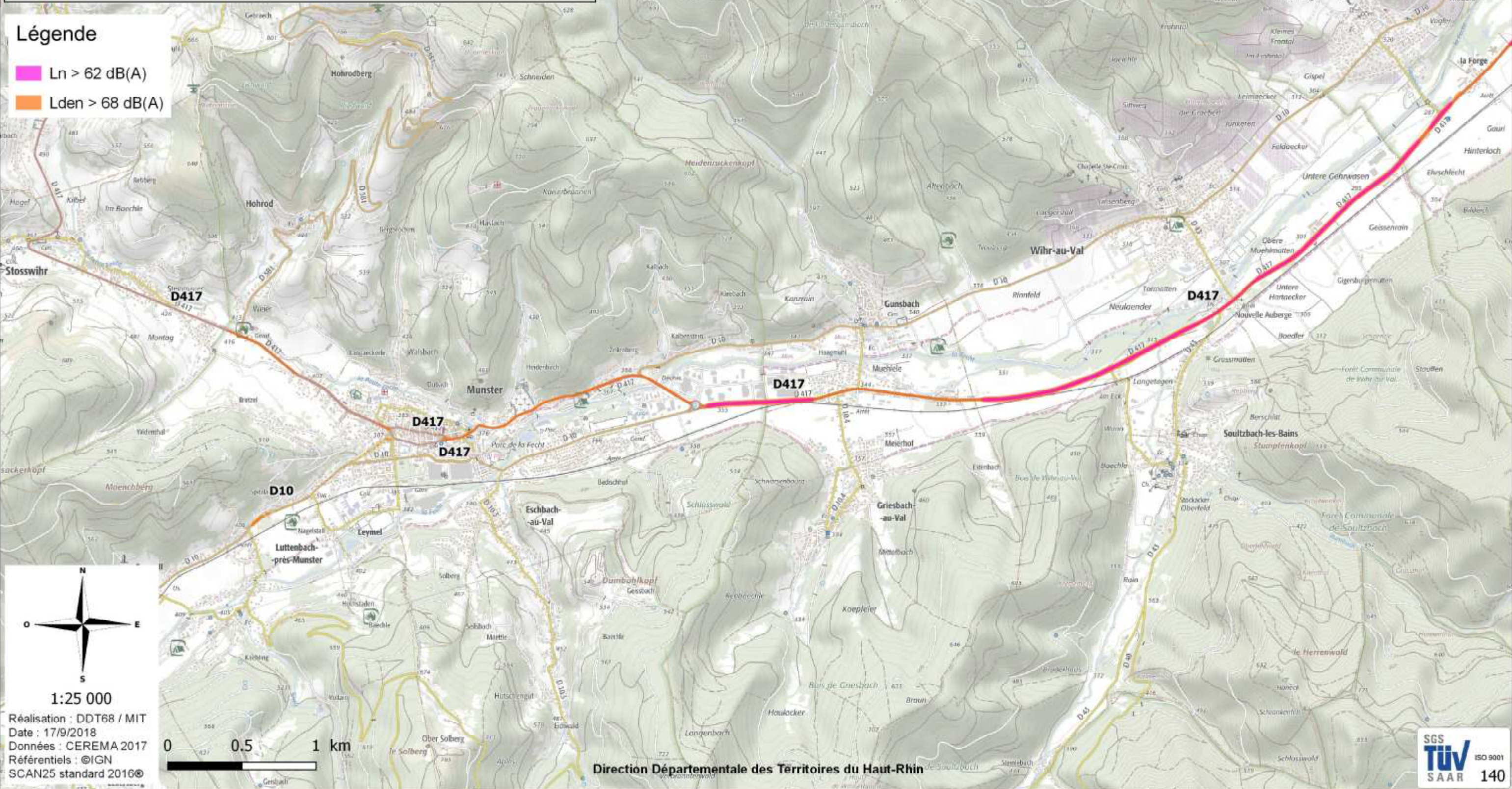
Préfecture du Haut-Rhin

**Réseau départemental - Haut-Rhin (68)**  
**Carte de type C : zones dépassant les valeurs limites**  
**(indicateurs Lden jour-soirée-nuit et Ln nuit 22h-6h)**

**Feuille 25 C : D10, D417**


**Légende**

-  Ln > 62 dB(A)
-  Lden > 68 dB(A)



1:25 000

Réalisation : DDT68 / MIT  
Date : 17/9/2018  
Données : CEREMA 2017  
Référentiels : ©IGN  
SCAN25 standard 2016©



Direction Départementale des Territoires du Haut-Rhin







MINISTÈRE DE LA TRANSITION ÉCOLOGIQUE ET SOLIDAIRE

Évaluation, prévention et réduction du bruit dans l'environnement



(articles L572-1 et suivants du code de l'environnement)

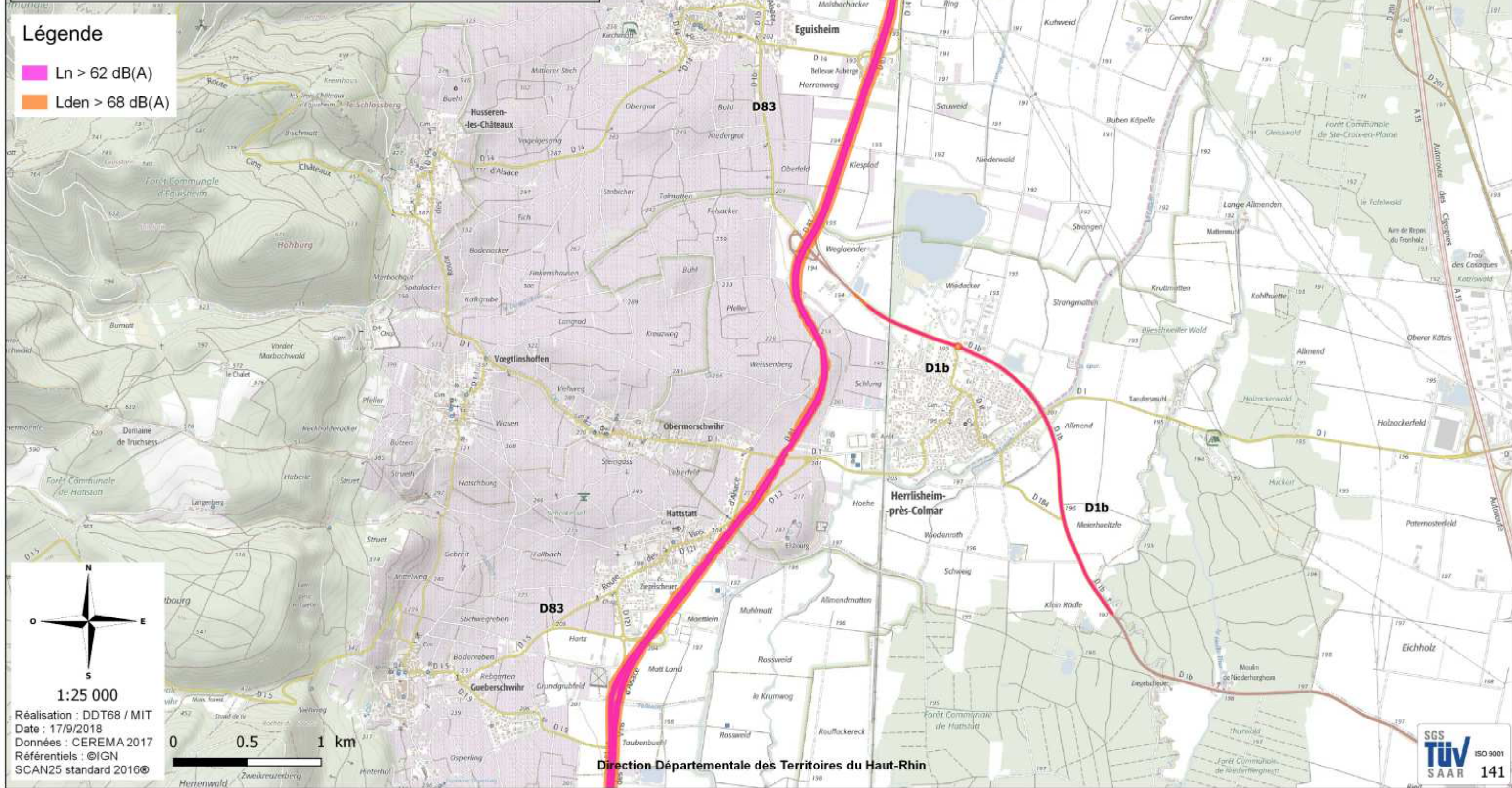
Préfecture du Haut-Rhin

Réseau départemental - Haut-Rhin (68)  
Carte de type C : zones dépassant les valeurs limites  
(indicateurs Lden jour-soirée-nuit et Ln nuit 22h-6h)

Feuille 26 C : D83, D201, D1b, D30

Légende

-  Ln > 62 dB(A)
-  Lden > 68 dB(A)



Réalisation : DDT68 / MIT  
Date : 17/9/2018  
Données : CEREMA 2017  
Référentiels : ©IGN  
SCAN25 standard 2016©

Direction Départementale des Territoires du Haut-Rhin







MINISTÈRE DE LA TRANSITION ÉCOLOGIQUE ET SOLIDAIRE

Évaluation, prévention et réduction du bruit dans l'environnement

(articles L572-1 et suivants du code de l'environnement)

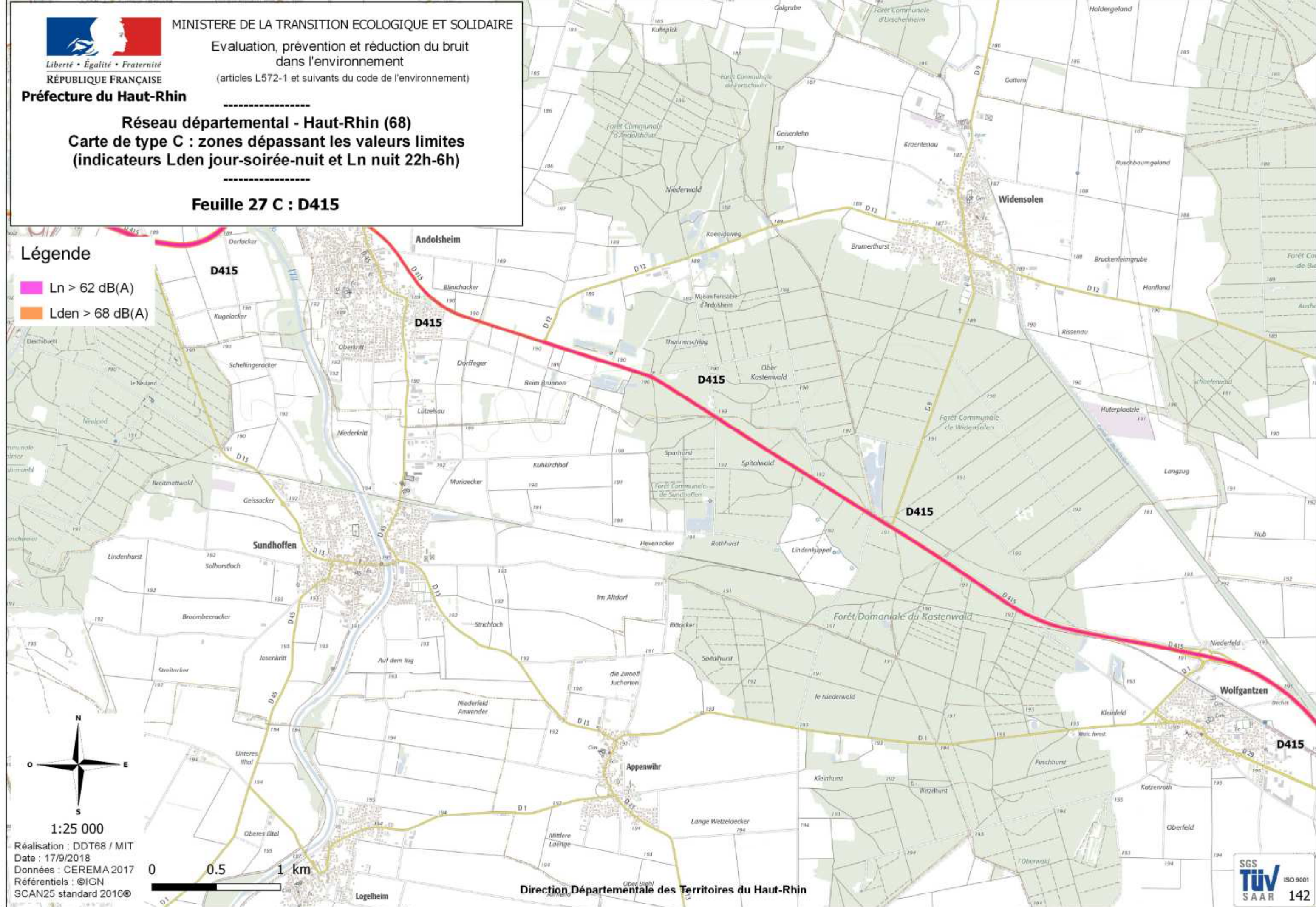
Préfecture du Haut-Rhin

Réseau départemental - Haut-Rhin (68)  
Carte de type C : zones dépassant les valeurs limites  
(indicateurs Lden jour-soirée-nuit et Ln nuit 22h-6h)

Feuille 27 C : D415

Légende

- Ln > 62 dB(A)
- Lden > 68 dB(A)



1:25 000  
 Réalisation : DDT68 / MIT  
 Date : 17/9/2018  
 Données : CEREMA 2017  
 Référentiels : ©IGN  
 SCAN25 standard 2016©

Direction Départementale des Territoires du Haut-Rhin







MINISTÈRE DE LA TRANSITION ÉCOLOGIQUE ET SOLIDAIRE

Évaluation, prévention et réduction du bruit dans l'environnement


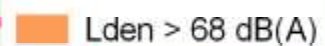
(articles L572-1 et suivants du code de l'environnement)

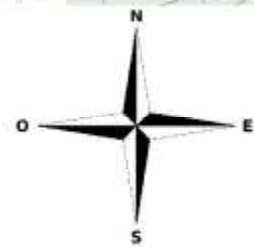
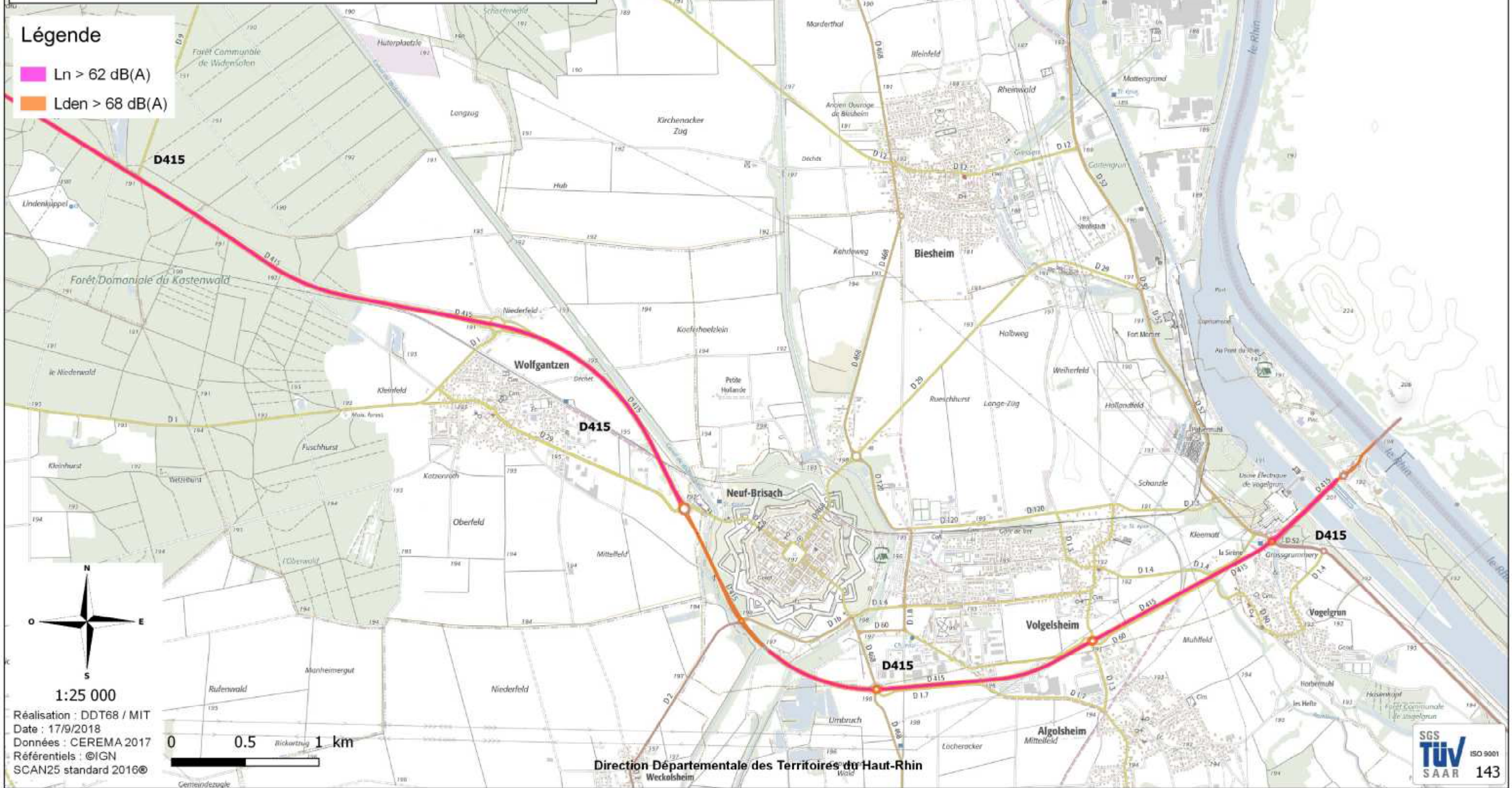
Préfecture du Haut-Rhin

**Réseau départemental - Haut-Rhin (68)**  
**Carte de type C : zones dépassant les valeurs limites**  
**(indicateurs Lden jour-soirée-nuit et Ln nuit 22h-6h)**

**Feuille 28 C : D415**


**Légende**

-  Ln > 62 dB(A)
-  Lden > 68 dB(A)



1:25 000

Réalisation : DDT68 / MIT  
Date : 17/9/2018  
Données : CEREMA 2017  
Référentiels : ©IGN  
SCAN25 standard 2016©



Direction Départementale des Territoires du Haut-Rhin  
Weckolsheim







MINISTÈRE DE LA TRANSITION ÉCOLOGIQUE ET SOLIDAIRE

Évaluation, prévention et réduction du bruit dans l'environnement

(articles L572-1 et suivants du code de l'environnement)

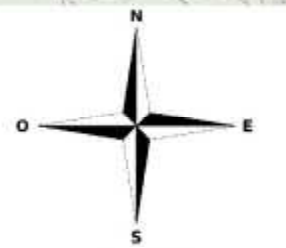
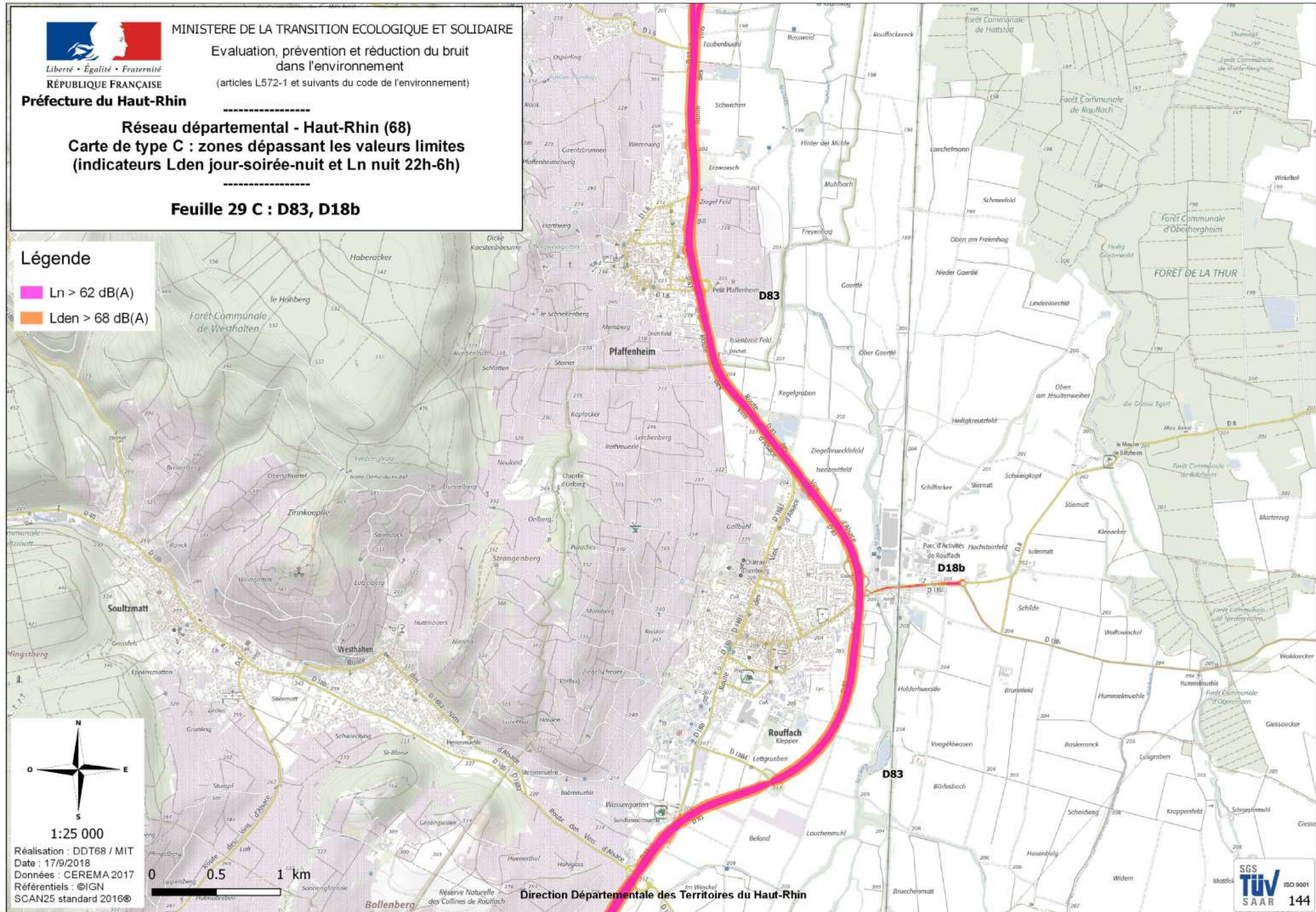
Préfecture du Haut-Rhin

Réseau départemental - Haut-Rhin (68)  
Carte de type C : zones dépassant les valeurs limites  
(indicateurs Lden jour-soirée-nuit et Ln nuit 22h-6h)

Feuille 29 C : D83, D18b

Légende

- Ln > 62 dB(A)
- Lden > 68 dB(A)



1:25 000


Réalisation : DDT68 / MIT

Date : 17/9/2018

Données : CEREMA 2017

Référentiels : ©IGN

SCAN25 standard 2016©



Reserve Naturelle des Collines de Rouffach

Direction Départementale des Territoires du Haut-Rhin







MINISTÈRE DE LA TRANSITION ÉCOLOGIQUE ET SOLIDAIRE

Évaluation, prévention et réduction du bruit dans l'environnement

(articles L572-1 et suivants du code de l'environnement)

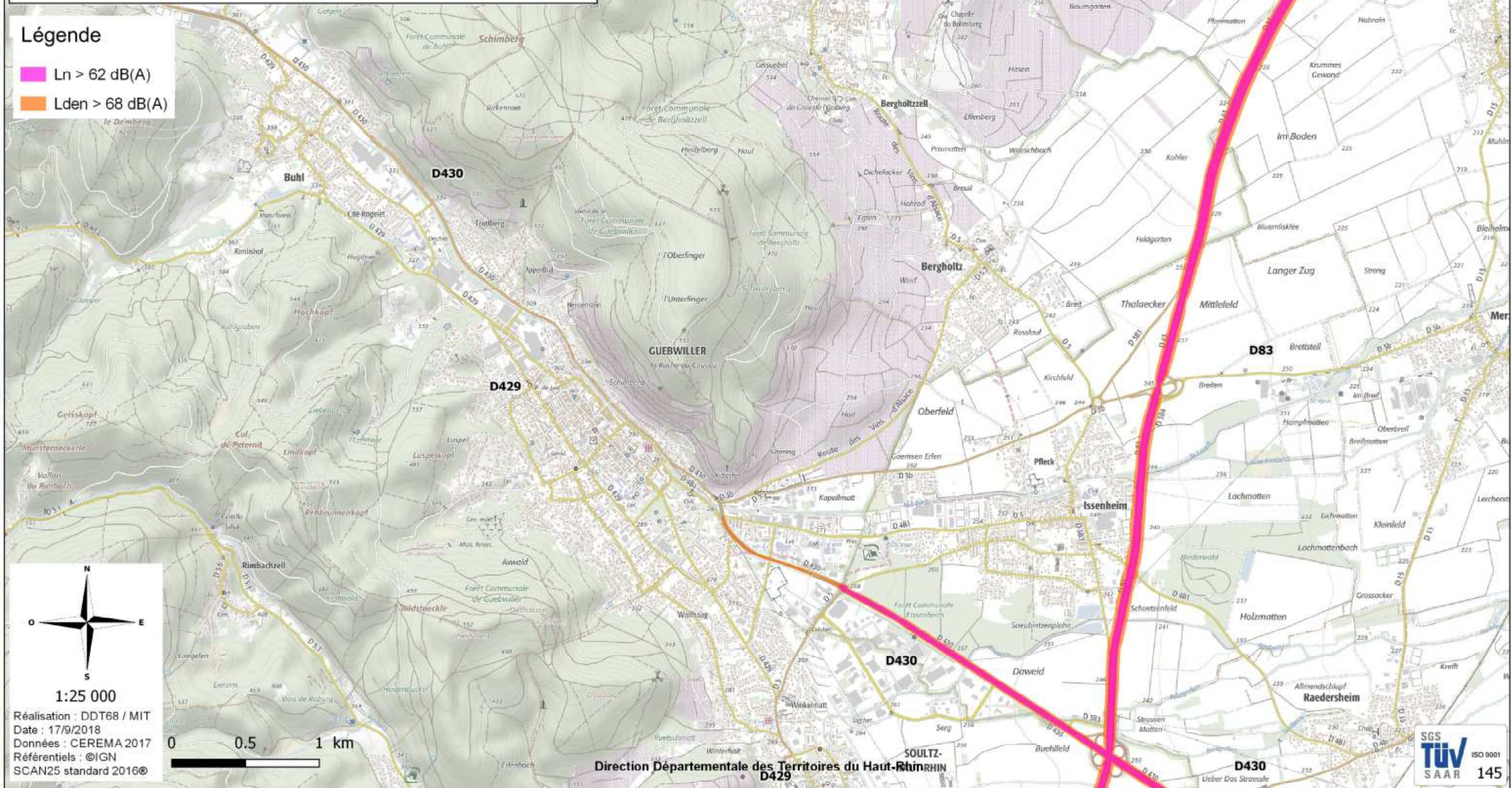
Préfecture du Haut-Rhin

Réseau départemental - Haut-Rhin (68)  
Carte de type C : zones dépassant les valeurs limites  
(indicateurs Lden jour-soirée-nuit et Ln nuit 22h-6h)

Feuille 30 C : D429, D430, D83

Légende

- Ln > 62 dB(A)
- Lden > 68 dB(A)



Réalisation : DDT68 / MIT  
Date : 17/9/2018  
Données : CEREMA 2017  
Référentiels : ©IGN  
SCAN25 standard 2016©

Direction Départementale des Territoires du Haut-Rhin







MINISTÈRE DE LA TRANSITION ÉCOLOGIQUE ET SOLIDAIRE

Évaluation, prévention et réduction du bruit dans l'environnement

(articles L572-1 et suivants du code de l'environnement)

Préfecture du Haut-Rhin

Réseau départemental - Haut-Rhin (68)  
Carte de type C : zones dépassant les valeurs limites  
(indicateurs Lden jour-soirée-nuit et Ln nuit 22h-6h)

Feuille 31 C : D429, D430, D83

Légende

- Ln > 62 dB(A)
- Lden > 68 dB(A)







MINISTÈRE DE LA TRANSITION ÉCOLOGIQUE ET SOLIDAIRE

Évaluation, prévention et réduction du bruit dans l'environnement

(articles L572-1 et suivants du code de l'environnement)

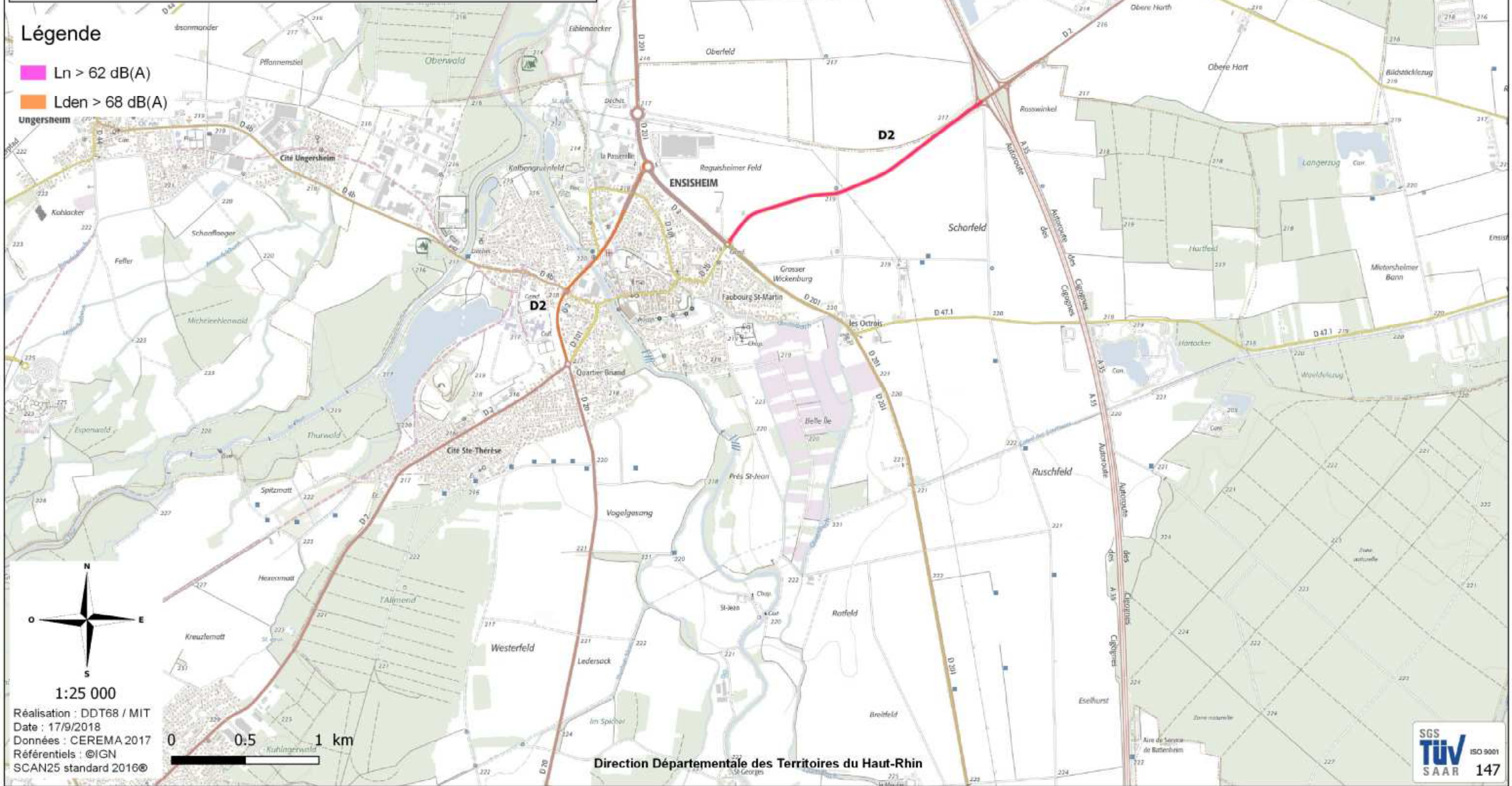
Préfecture du Haut-Rhin

Réseau départemental - Haut-Rhin (68)  
Carte de type C : zones dépassant les valeurs limites  
(indicateurs Lden jour-soirée-nuit et Ln nuit 22h-6h)

Feuille 32 C : D2

Légende

- Ln > 62 dB(A)
- Lden > 68 dB(A)







MINISTÈRE DE LA TRANSITION ÉCOLOGIQUE ET SOLIDAIRE

Évaluation, prévention et réduction du bruit dans l'environnement

(articles L572-1 et suivants du code de l'environnement)

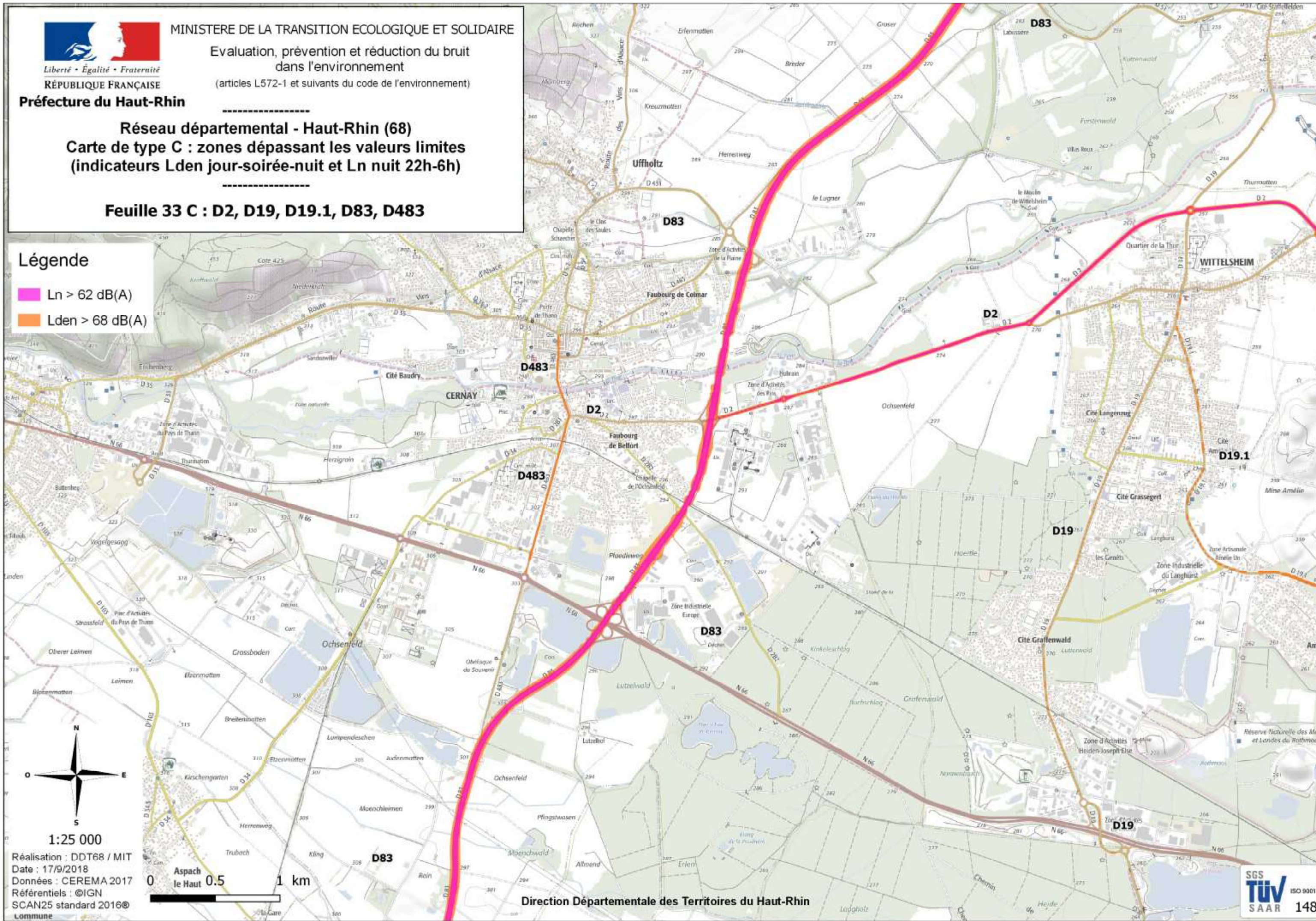
Préfecture du Haut-Rhin

Réseau départemental - Haut-Rhin (68)  
Carte de type C : zones dépassant les valeurs limites  
(indicateurs Lden jour-soirée-nuit et Ln nuit 22h-6h)

Feuille 33 C : D2, D19, D19.1, D83, D483

Légende

- Ln > 62 dB(A)
- Lden > 68 dB(A)



1:25 000  
 Réalisation : DDT68 / MIT  
 Date : 17/9/2018  
 Données : CEREMA 2017  
 Référentiels : ©IGN  
 SCAN25 standard 2016©  
 Lommune



Direction Départementale des Territoires du Haut-Rhin







MINISTÈRE DE LA TRANSITION ÉCOLOGIQUE ET SOLIDAIRE

Évaluation, prévention et réduction du bruit dans l'environnement

(articles L572-1 et suivants du code de l'environnement)

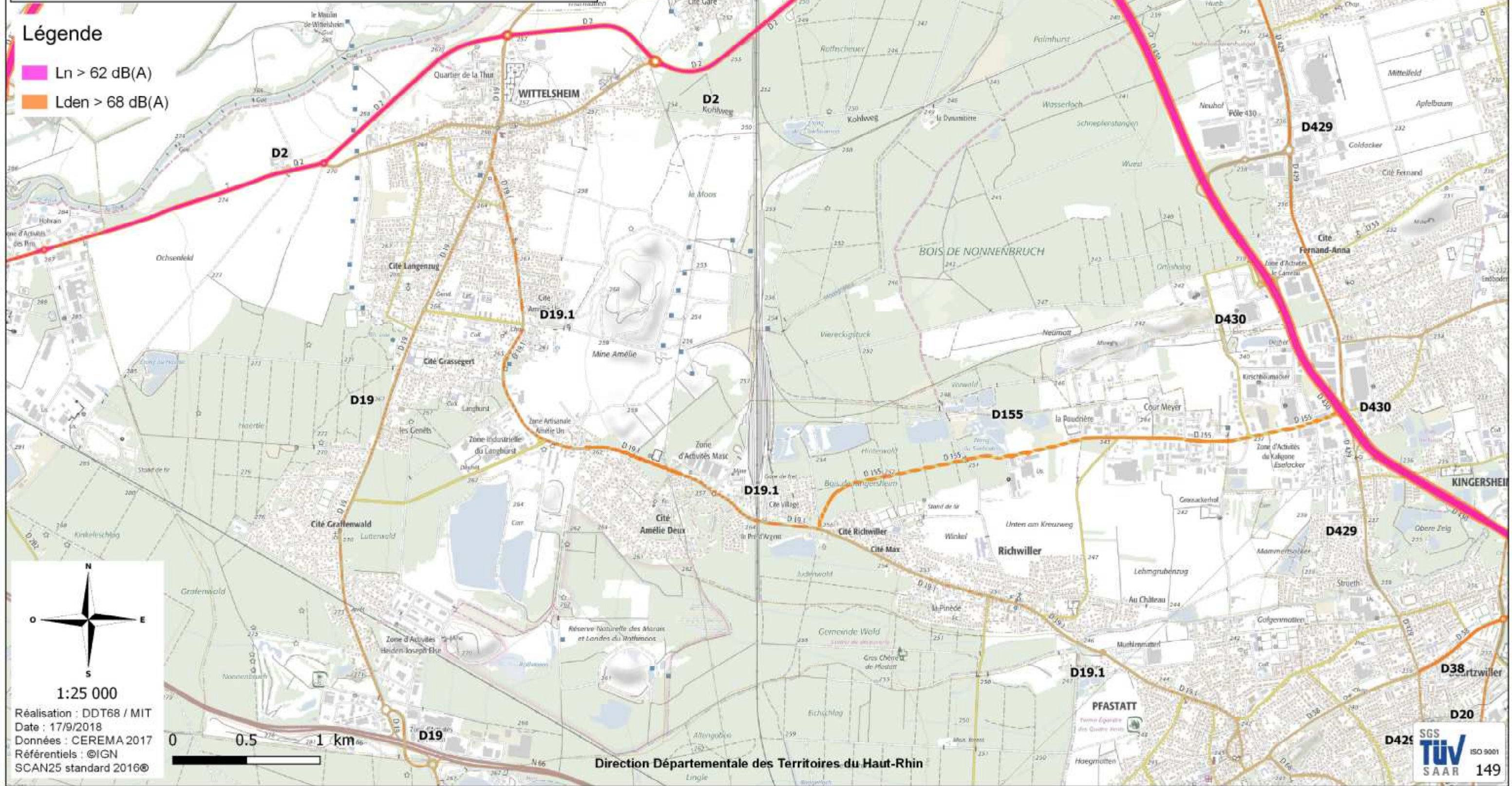
Préfecture du Haut-Rhin

Réseau départemental - Haut-Rhin (68)  
Carte de type C : zones dépassant les valeurs limites  
(indicateurs Lden jour-soirée-nuit et Ln nuit 22h-6h)

Feuille 34 C : D2, D19, D19.1, D155, D430, D429

Légende

- Ln > 62 dB(A)
- Lden > 68 dB(A)



1:25 000  
 Réalisation : DDT68 / MIT  
 Date : 17/9/2018  
 Données : CEREMA 2017  
 Référentiels : ©IGN  
 SCAN25 standard 2016©

Direction Départementale des Territoires du Haut-Rhin







MINISTÈRE DE LA TRANSITION ÉCOLOGIQUE ET SOLIDAIRE

Évaluation, prévention et réduction du bruit dans l'environnement

(articles L572-1 et suivants du code de l'environnement)

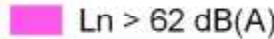
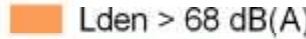
Préfecture du Haut-Rhin

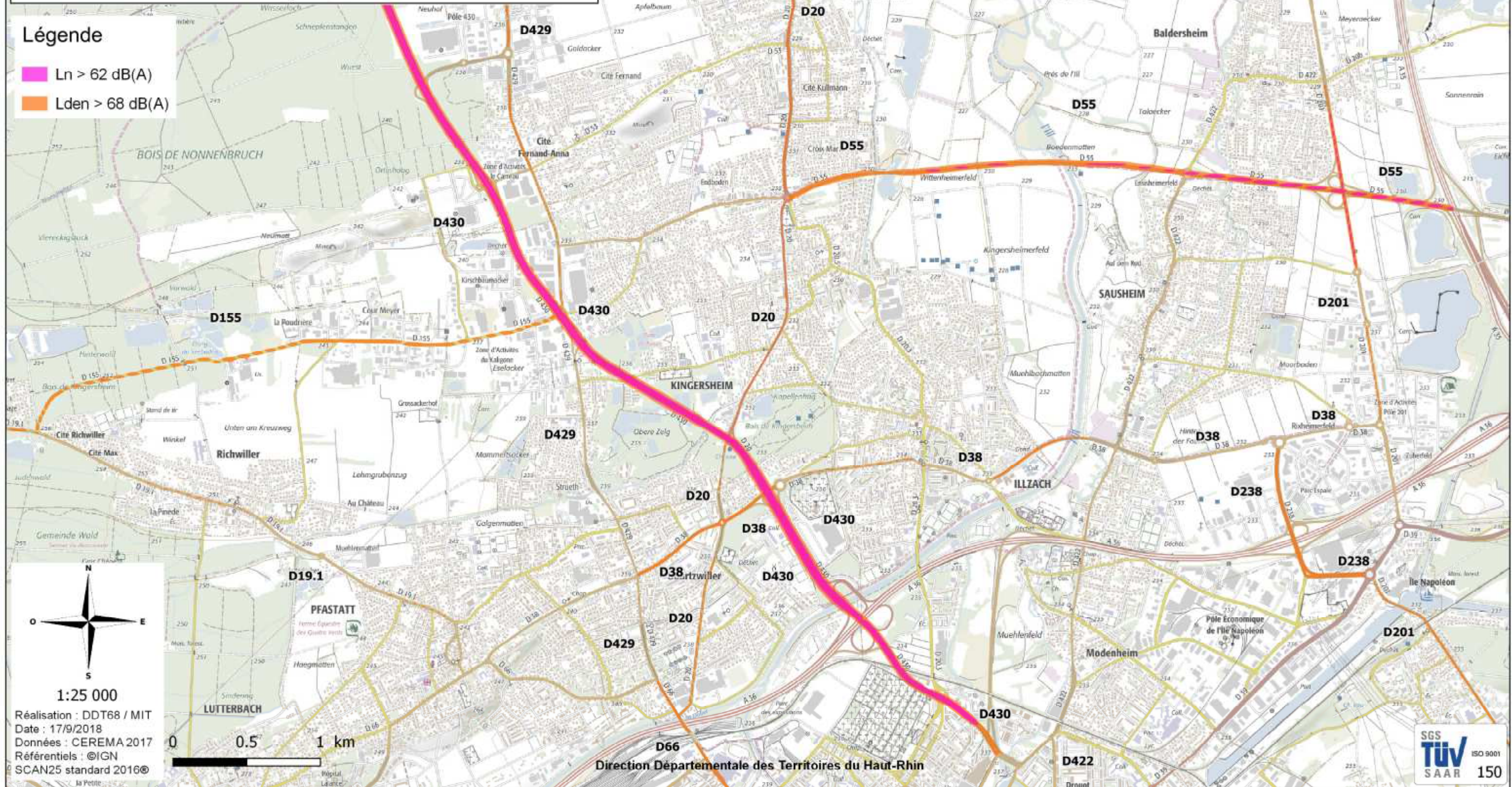
Réseau départemental - Haut-Rhin (68)

Carte de type C : zones dépassant les valeurs limites  
(indicateurs Lden jour-soirée-nuit et Ln nuit 22h-6h)

Feuille 35 C : D429, D19.1, D38, D430, D429, D55, D155, D201,  
D20, D238

### Légende

-  Ln > 62 dB(A)
-  Lden > 68 dB(A)







MINISTÈRE DE LA TRANSITION ÉCOLOGIQUE ET SOLIDAIRE

Évaluation, prévention et réduction du bruit dans l'environnement

(articles L572-1 et suivants du code de l'environnement)

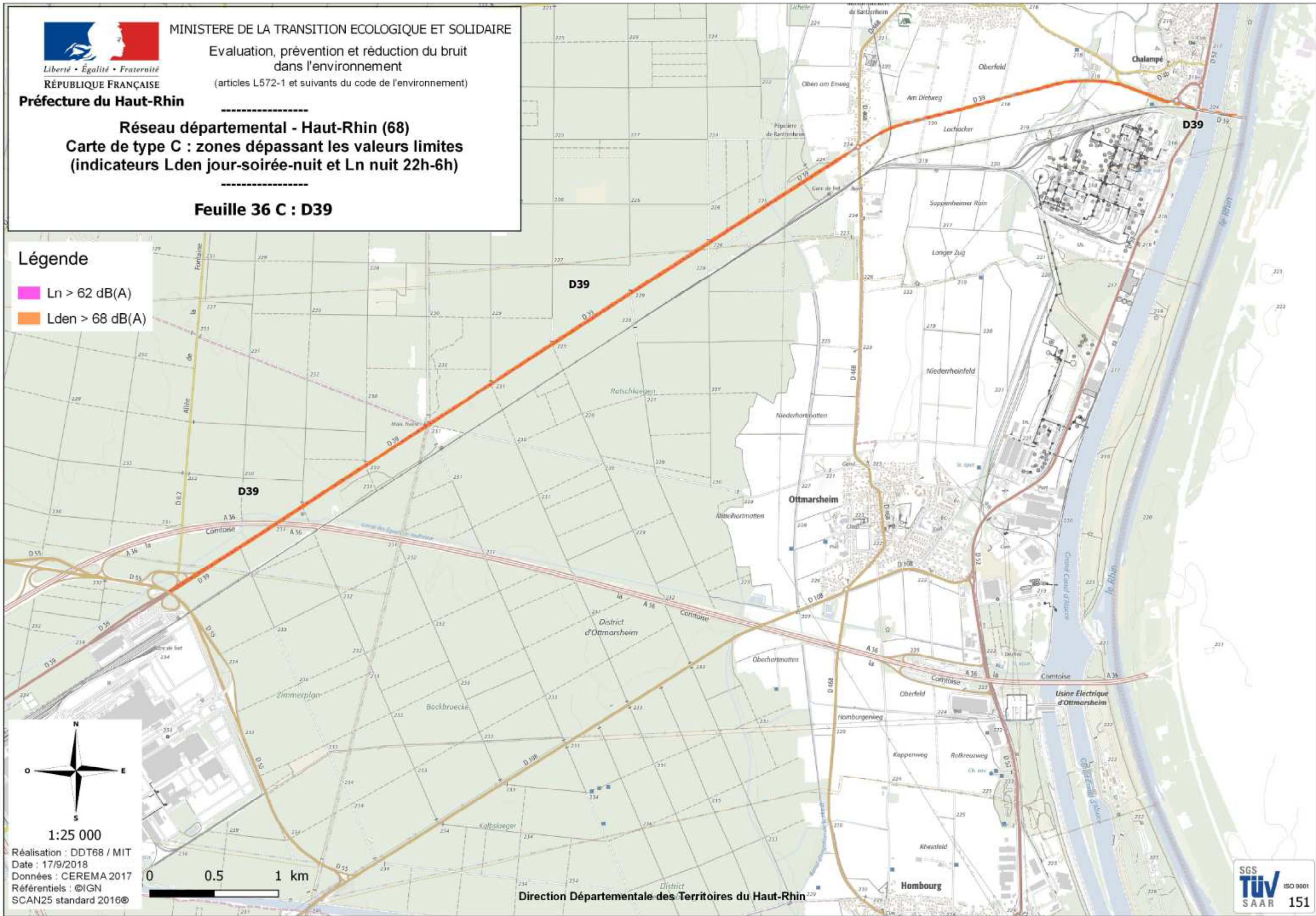
Préfecture du Haut-Rhin

**Réseau départemental - Haut-Rhin (68)**  
**Carte de type C : zones dépassant les valeurs limites**  
**(indicateurs Lden jour-soirée-nuit et Ln nuit 22h-6h)**

**Feuille 36 C : D39**

**Légende**

- Ln > 62 dB(A)
- Lden > 68 dB(A)



Réalisation : DDT68 / MIT  
Date : 17/9/2018  
Données : CEREMA 2017  
Référentiels : ©IGN  
SCAN25 standard 2016©

Direction Départementale des Territoires du Haut-Rhin







MINISTÈRE DE LA TRANSITION ÉCOLOGIQUE ET SOLIDAIRE

Évaluation, prévention et réduction du bruit dans l'environnement

(articles L572-1 et suivants du code de l'environnement)

Préfecture du Haut-Rhin

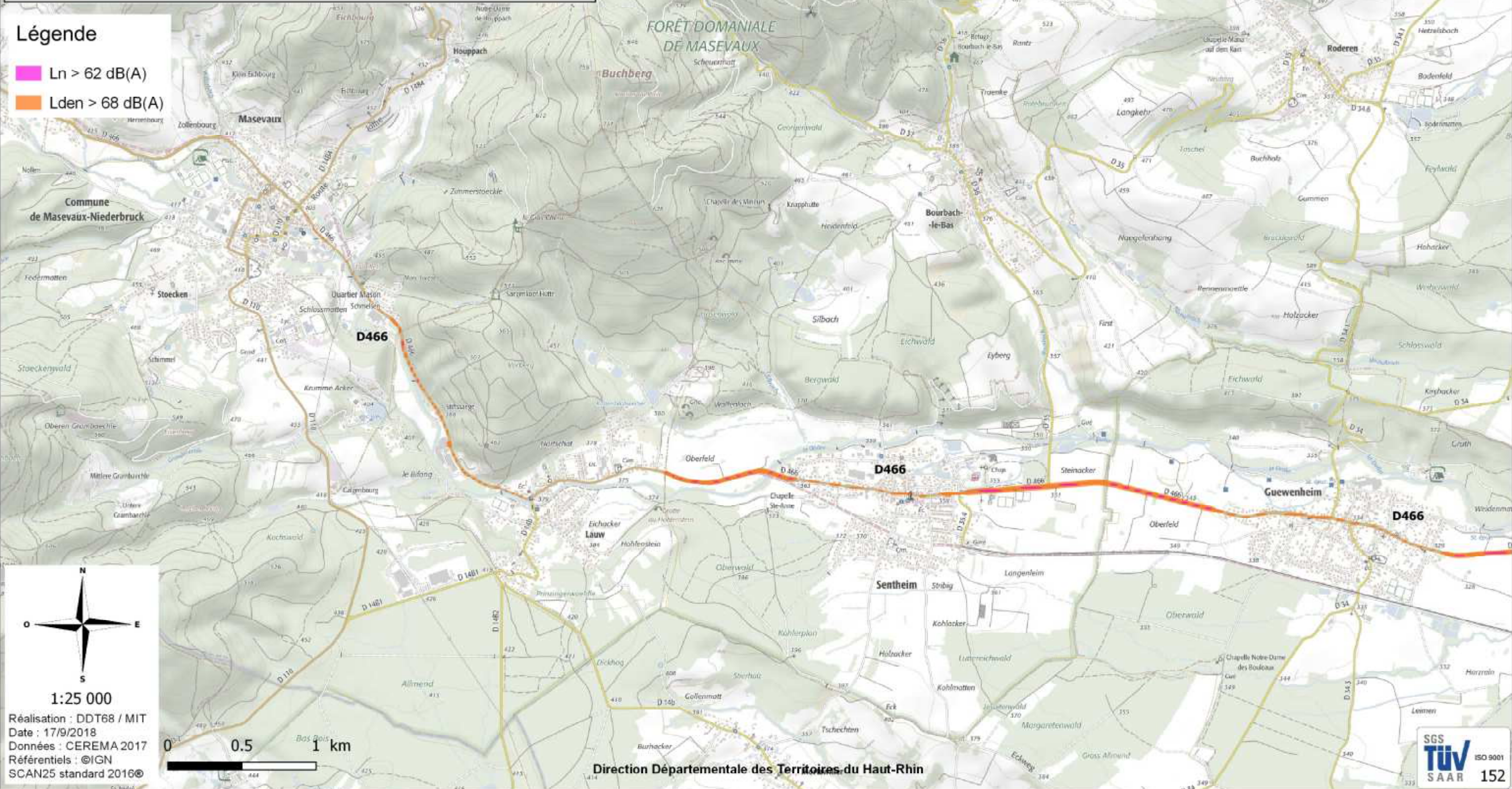
Réseau départemental - Haut-Rhin (68)

Carte de type C : zones dépassant les valeurs limites  
(indicateurs Lden jour-soirée-nuit et Ln nuit 22h-6h)

Feuille 37 C : b3

Légende

- Ln > 62 dB(A)
- Lden > 68 dB(A)



Réalisation : DDT68 / MIT  
Date : 17/9/2018  
Données : CEREMA 2017  
Référentiels : ©IGN  
SCAN25 standard 2016©

Direction Départementale des Territoires du Haut-Rhin







MINISTÈRE DE LA TRANSITION ÉCOLOGIQUE ET SOLIDAIRE

Évaluation, prévention et réduction du bruit dans l'environnement



(articles L572-1 et suivants du code de l'environnement)

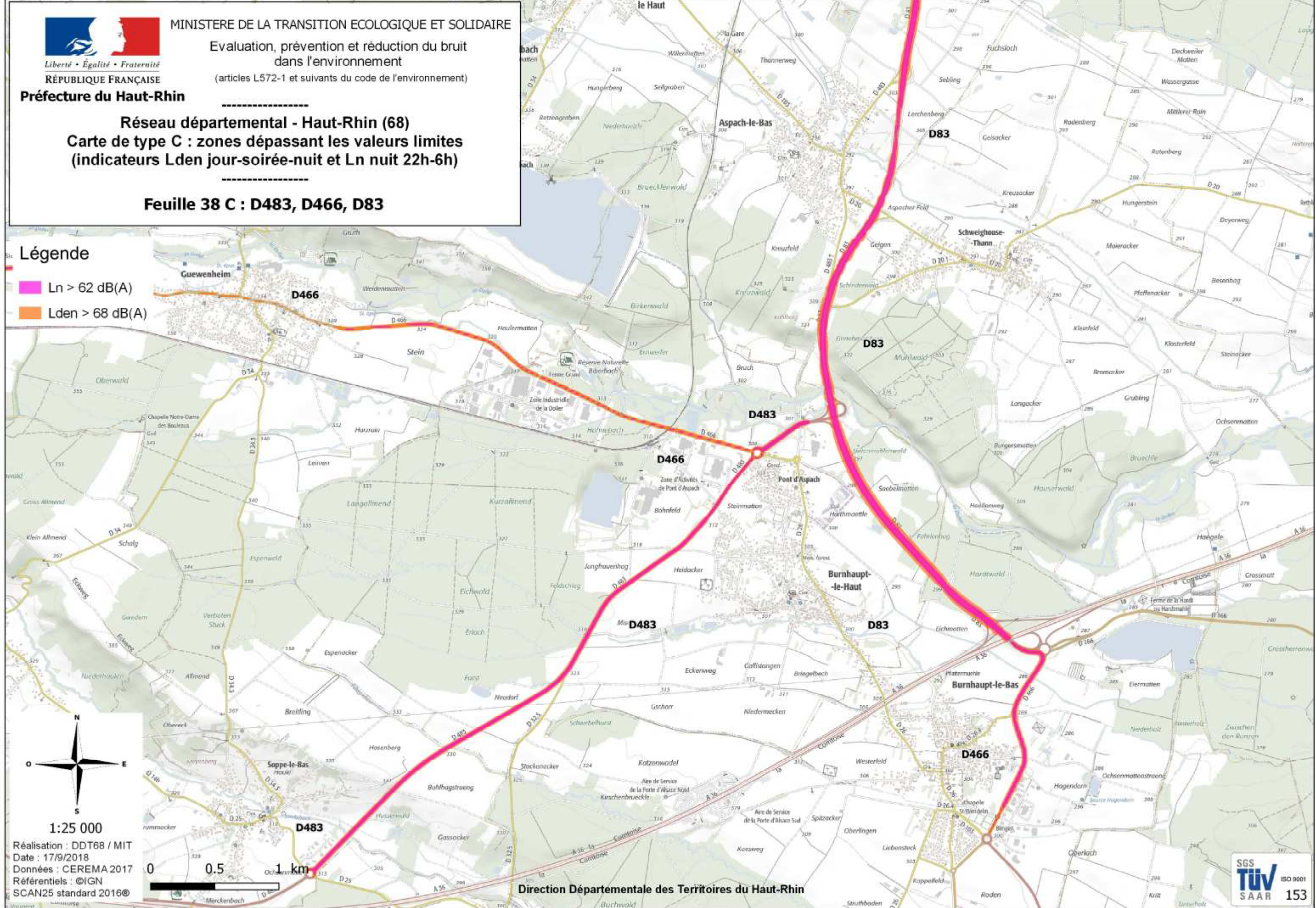
Préfecture du Haut-Rhin

Réseau départemental - Haut-Rhin (68)  
Carte de type C : zones dépassant les valeurs limites  
(indicateurs Lden jour-soirée-nuit et Ln nuit 22h-6h)

Feuille 38 C : D483, D466, D83

### Légende

-  Ln > 62 dB(A)
-  Lden > 68 dB(A)



Réalisation : DDT68 / MIT  
Date : 17/9/2018  
Données : CEREMA 2017  
Référentiels : ©IGN  
SCAN25 standard 2016©

Direction Départementale des Territoires du Haut-Rhin

SGS  
TUV SAAR ISO 9001  
153





MINISTÈRE DE LA TRANSITION ÉCOLOGIQUE ET SOLIDAIRE

Évaluation, prévention et réduction du bruit dans l'environnement



(articles L572-1 et suivants du code de l'environnement)

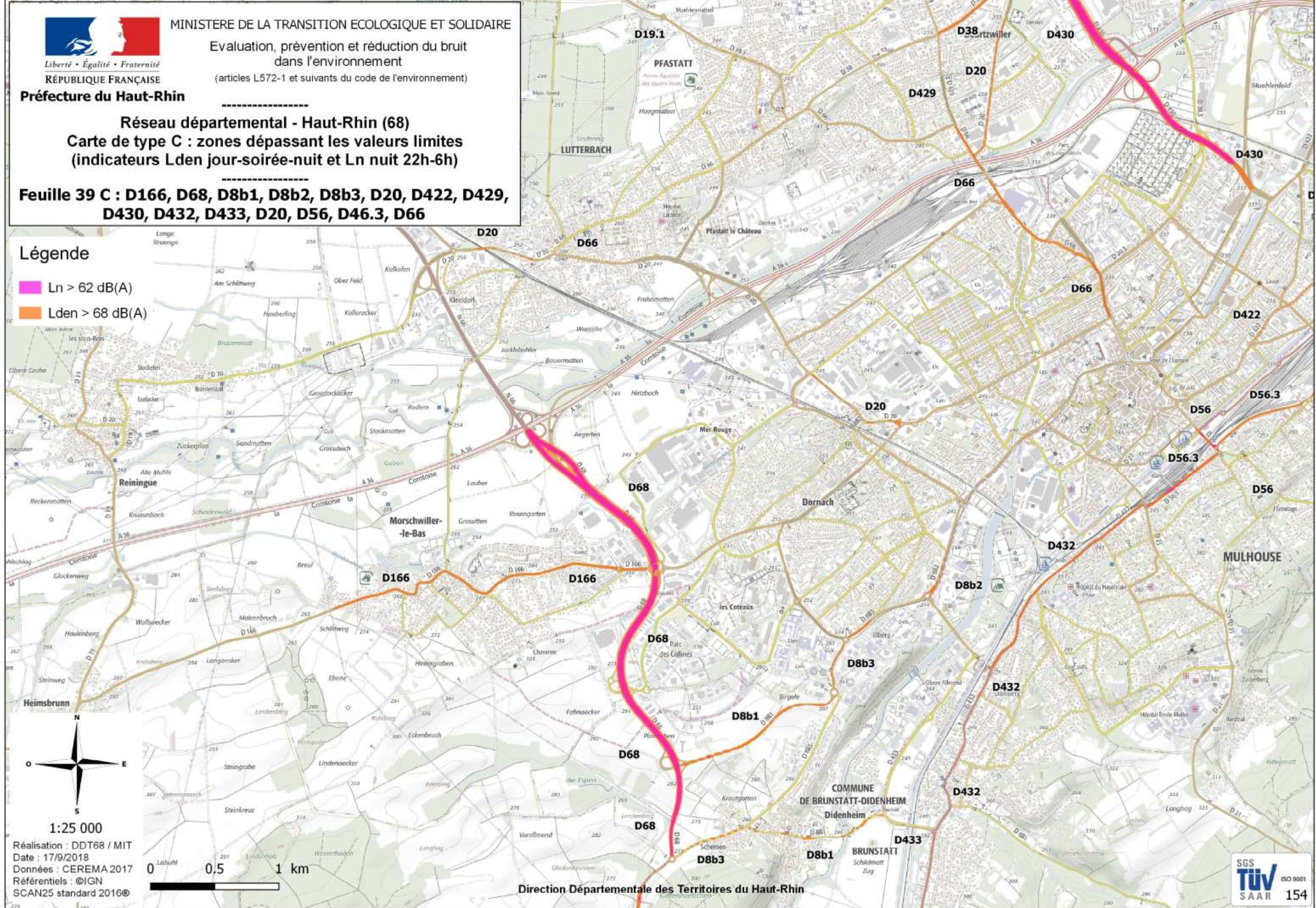
Préfecture du Haut-Rhin

Réseau départemental - Haut-Rhin (68)  
Carte de type C : zones dépassant les valeurs limites  
(indicateurs Lden jour-soirée-nuit et Ln nuit 22h-6h)

Feuille 39 C : D166, D68, D8b1, D8b2, D8b3, D20, D422, D429,  
D430, D432, D433, D20, D56, D46.3, D66

### Légende

-  Ln > 62 dB(A)
-  Lden > 68 dB(A)



1:25 000  
Réalisation : DDT68 / MIT  
Date : 17/9/2018  
Données : CEREMA 2017  
Référentiels : ©IGN  
SCAN25 standard 2016©

Direction Départementale des Territoires du Haut-Rhin







MINISTÈRE DE LA TRANSITION ÉCOLOGIQUE ET SOLIDAIRE  
Évaluation, prévention et réduction du bruit dans l'environnement  
(articles L572-1 et suivants du code de l'environnement)

Préfecture du Haut-Rhin

Réseau départemental - Haut-Rhin (68)  
Carte de type C : zones dépassant les valeurs limites  
(indicateurs Lden jour-soirée-nuit et Ln nuit 22h-6h)

Feuille 40 C : D56, D56.3, D422, D39, D66, D201, D430, D429, D8b1, D8b2, D8b3, D20

Légende

- Ln > 62 dB(A)
- Lden > 68 dB(A)



Réalisation : DDT68 / MIT  
Date : 17/9/2018  
Données : CEREMA 2017  
Référentiels : ©IGN  
SCAN25 standard 2016©

0 0.5 1 km

Direction Départementale des Territoires du Haut-Rhin







MINISTÈRE DE LA TRANSITION ÉCOLOGIQUE ET SOLIDAIRE

Évaluation, prévention et réduction du bruit dans l'environnement



(articles L572-1 et suivants du code de l'environnement)

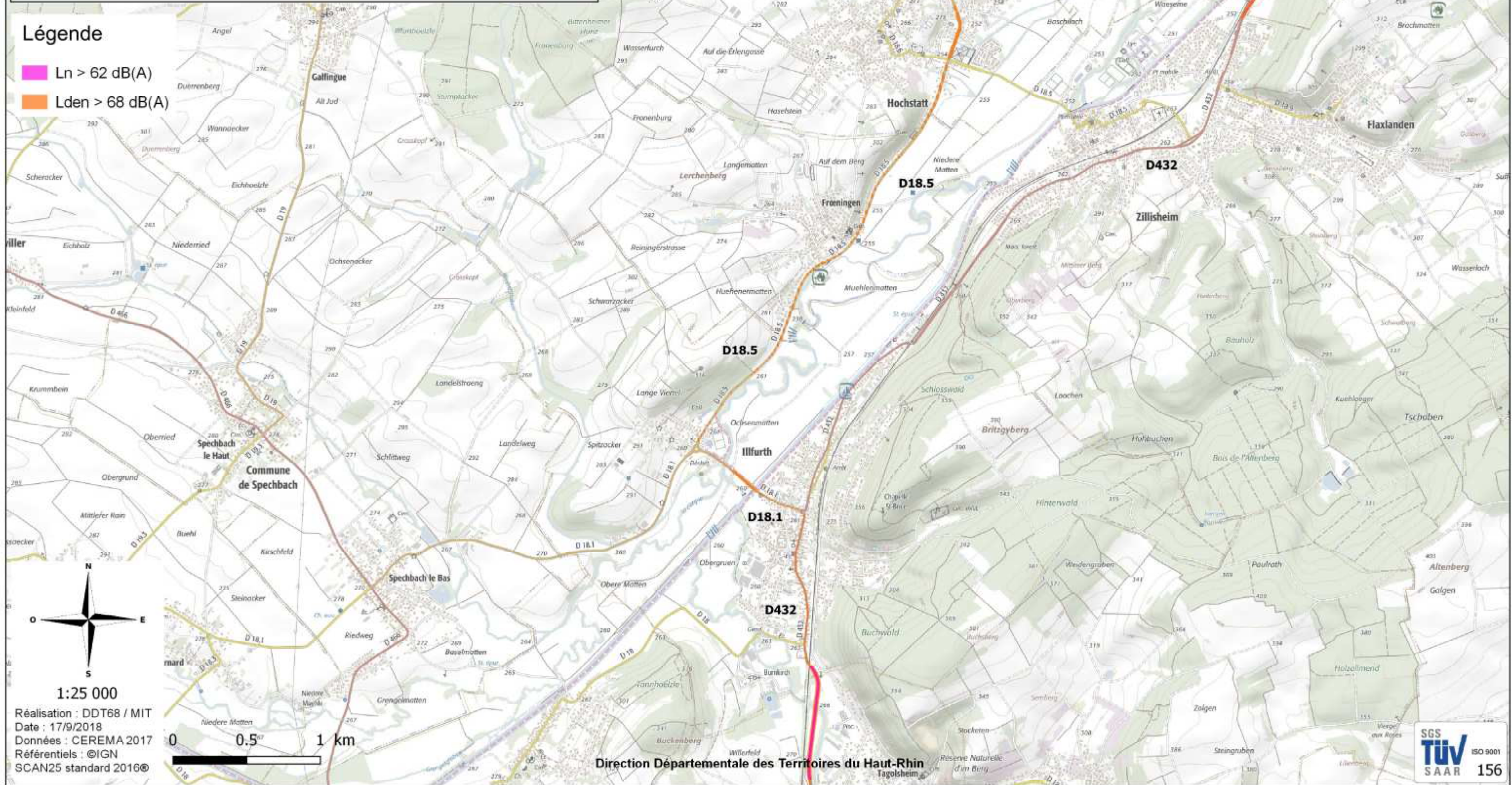
Préfecture du Haut-Rhin

Réseau départemental - Haut-Rhin (68)  
Carte de type C : zones dépassant les valeurs limites  
(indicateurs Lden jour-soirée-nuit et Ln nuit 22h-6h)

Feuille 41 C : D 8b3, D18.1, D18.5, D432

### Légende

-  Ln > 62 dB(A)
-  Lden > 68 dB(A)



1:25 000  
Réalisation : DDT68 / MIT  
Date : 17/9/2018  
Données : CEREMA 2017  
Référentiels : ©IGN  
SCAN25 standard 2016©

Direction Départementale des Territoires du Haut-Rhin  
Togolsheim







MINISTÈRE DE LA TRANSITION ÉCOLOGIQUE ET SOLIDAIRE  
 Évaluation, prévention et réduction du bruit dans l'environnement  
 (articles L572-1 et suivants du code de l'environnement)

Préfecture du Haut-Rhin

Réseau départemental - Haut-Rhin (68)  
 Carte de type C : zones dépassant les valeurs limites  
 (indicateurs Lden jour-soirée-nuit et Ln nuit 22h-6h)

Feuille 42 C : D419, D432

Légende

- Ln > 62 dB(A)
- Lden > 68 dB(A)



Réalisation : DDT68 / MIT  
 Date : 17/9/2018  
 Données : CEREMA 2017  
 Référentiels : ©IGN  
 SCAN25 standard 2016©

Direction Départementale des Territoires du Haut-Rhin







Liberté • Égalité • Fraternité  
RÉPUBLIQUE FRANÇAISE

MINISTÈRE DE LA TRANSITION ÉCOLOGIQUE ET SOLIDAIRE

Évaluation, prévention et réduction du bruit dans l'environnement

(articles L572-1 et suivants du code de l'environnement)

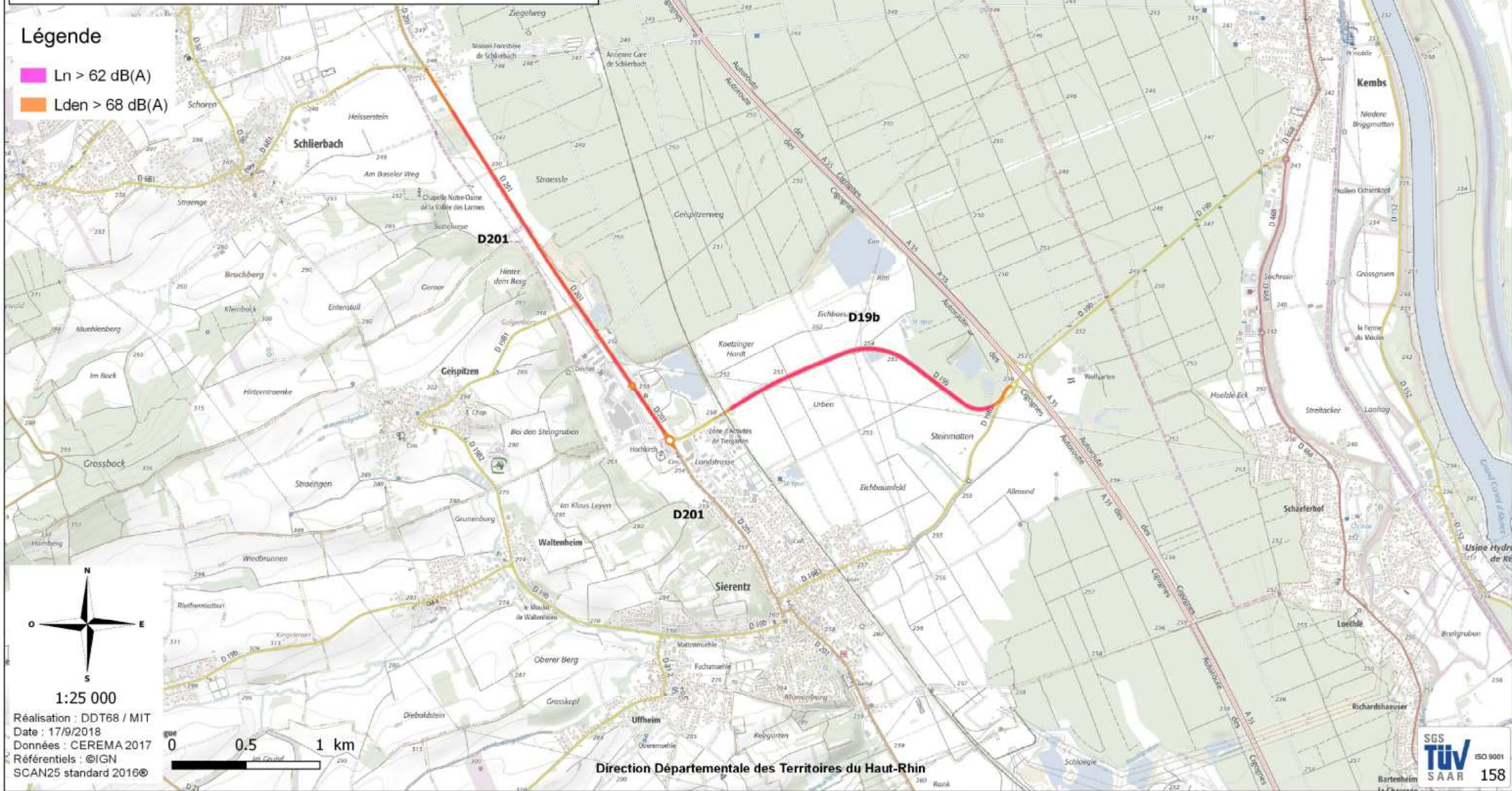
Préfecture du Haut-Rhin

Réseau départemental - Haut-Rhin (68)  
Carte de type C : zones dépassant les valeurs limites  
(indicateurs Lden jour-soirée-nuit et Ln nuit 22h-6h)

Feuille 43 C : D201, D19b

### Légende

- Ln > 62 dB(A)
- Lden > 68 dB(A)







MINISTÈRE DE LA TRANSITION ÉCOLOGIQUE ET SOLIDAIRE

Évaluation, prévention et réduction du bruit dans l'environnement

(articles L572-1 et suivants du code de l'environnement)

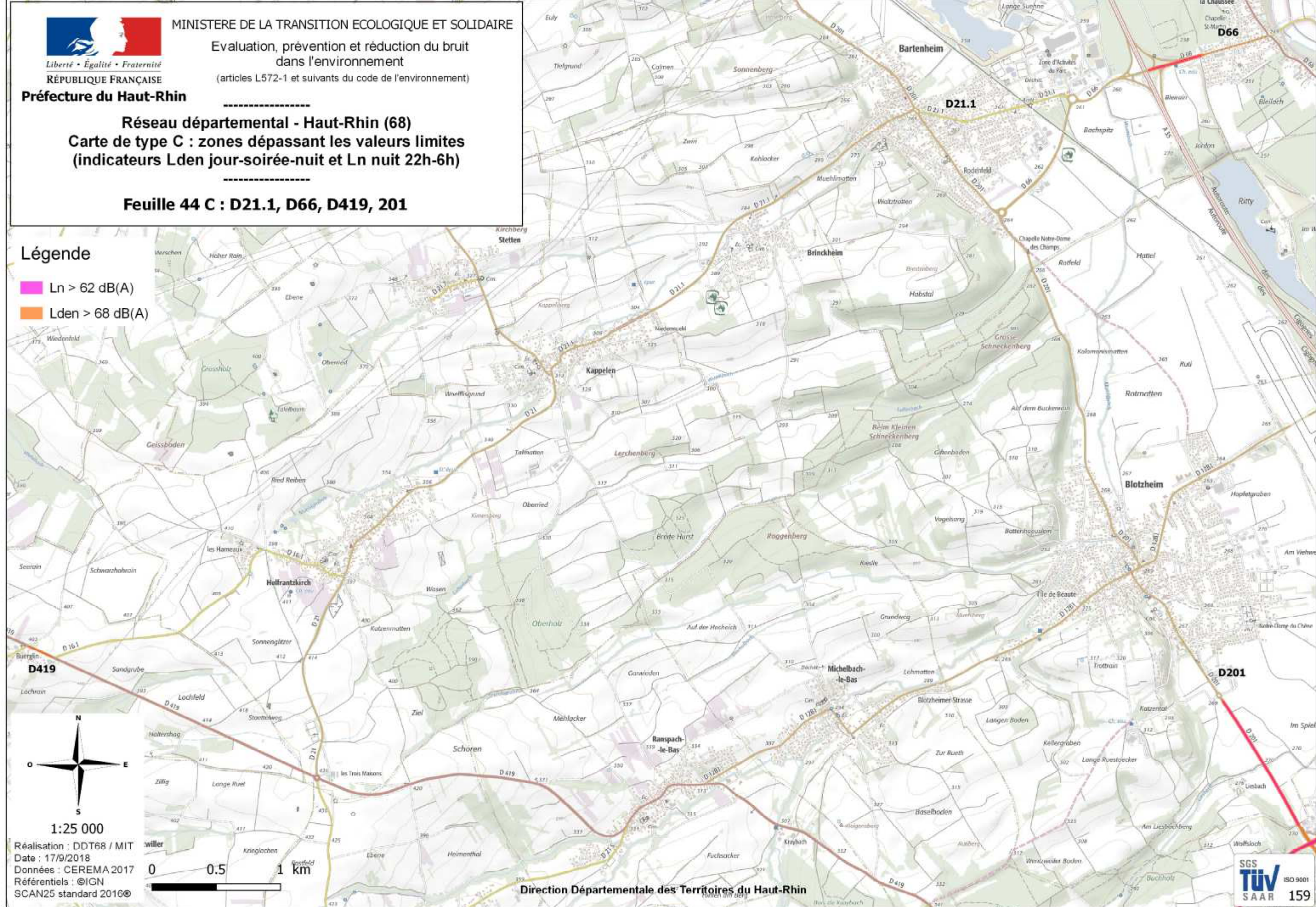
Préfecture du Haut-Rhin

Réseau départemental - Haut-Rhin (68)  
Carte de type C : zones dépassant les valeurs limites  
(indicateurs Lden jour-soirée-nuit et Ln nuit 22h-6h)

Feuille 44 C : D21.1, D66, D419, 201


### Légende

- Ln > 62 dB(A)
- Lden > 68 dB(A)



1:25 000

Réalisation : DDT68 / MIT  
Date : 17/9/2018  
Données : CEREMA 2017  
Référentiels : ©IGN  
SCAN25 standard 2016©



Direction Départementale des Territoires du Haut-Rhin







MINISTÈRE DE LA TRANSITION ÉCOLOGIQUE ET SOLIDAIRE

Évaluation, prévention et réduction du bruit dans l'environnement

(articles L572-1 et suivants du code de l'environnement)

Préfecture du Haut-Rhin

Réseau départemental - Haut-Rhin (68)  
Carte de type C : zones dépassant les valeurs limites  
(indicateurs Lden jour-soirée-nuit et Ln nuit 22h-6h)

Feuille 45 C : D473, D419, D201, D105, D66, D469

### Légende

- Ln > 62 dB(A)
- Lden > 68 dB(A)



Réalisation : DDT68 / MIT  
Date : 17/9/2018  
Données : CEREMA 2017  
Référentiels : ©IGN  
SCAN25 standard 2016©

Direction Départementale des Territoires du Haut-Rhin







MINISTÈRE DE LA TRANSITION ÉCOLOGIQUE ET SOLIDAIRE

Évaluation, prévention et réduction du bruit dans l'environnement



(articles L572-1 et suivants du code de l'environnement)

Préfecture du Haut-Rhin

Réseau départemental - Haut-Rhin (68)  
Carte de type C : zones dépassant les valeurs limites  
(indicateurs Lden jour-soirée-nuit et Ln nuit 22h-6h)

Feuille 46 C : D473, D419, D201, D105

### Légende

-  Ln > 62 dB(A)
-  Lden > 68 dB(A)

