

















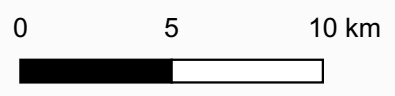
 Limites des arrondissements
 Limites des communes

- Emprises des cantons**
-  Altkirch
Population : 47639
 -  Brunstatt
Population : 42585
 -  Cernay
Population : 49707
 -  Colmar-1
Population : 42757
 -  Colmar-2
Population : 53851
 -  Ensisheim
Population : 50143
 -  Guebwiller
Population : 35744
 -  Kingersheim
Population : 41120
 -  Masevaux
Population : 38183
 -  Mulhouse-1
Population : 39859
 -  Mulhouse-2
Population : 40423
 -  Mulhouse-3
Population : 40888
 -  Rixheim
Population : 48458
 -  Saint-Louis
Population : 58804
 -  Sainte-Marie-Aux-Mines
Population : 43515
 -  Wintzenheim
Population : 49419
 -  Wittenheim
Population : 43988

ARRONDISSEMENT	POPULATION
Altkirch	69925
Colmar-Ribeauvillé	211178
Mulhouse	356125
Thann-Guebwiller	129855



Date de création : 25-01-2024
 Réalisation : DDT 68 / MIT
 Sources de données :
 INSEE JO 25/02/2014 décret 2014-207
 INSEE population municipale légale (01/01/2021)
 Préfecture du Haut-Rhin JO 29/12/2014 décret 2014-1720
 Référentiel
 ©IGN BDTOPO® 09/2023
 HR_CANTONS_COMMUNES_2024.qgz

