













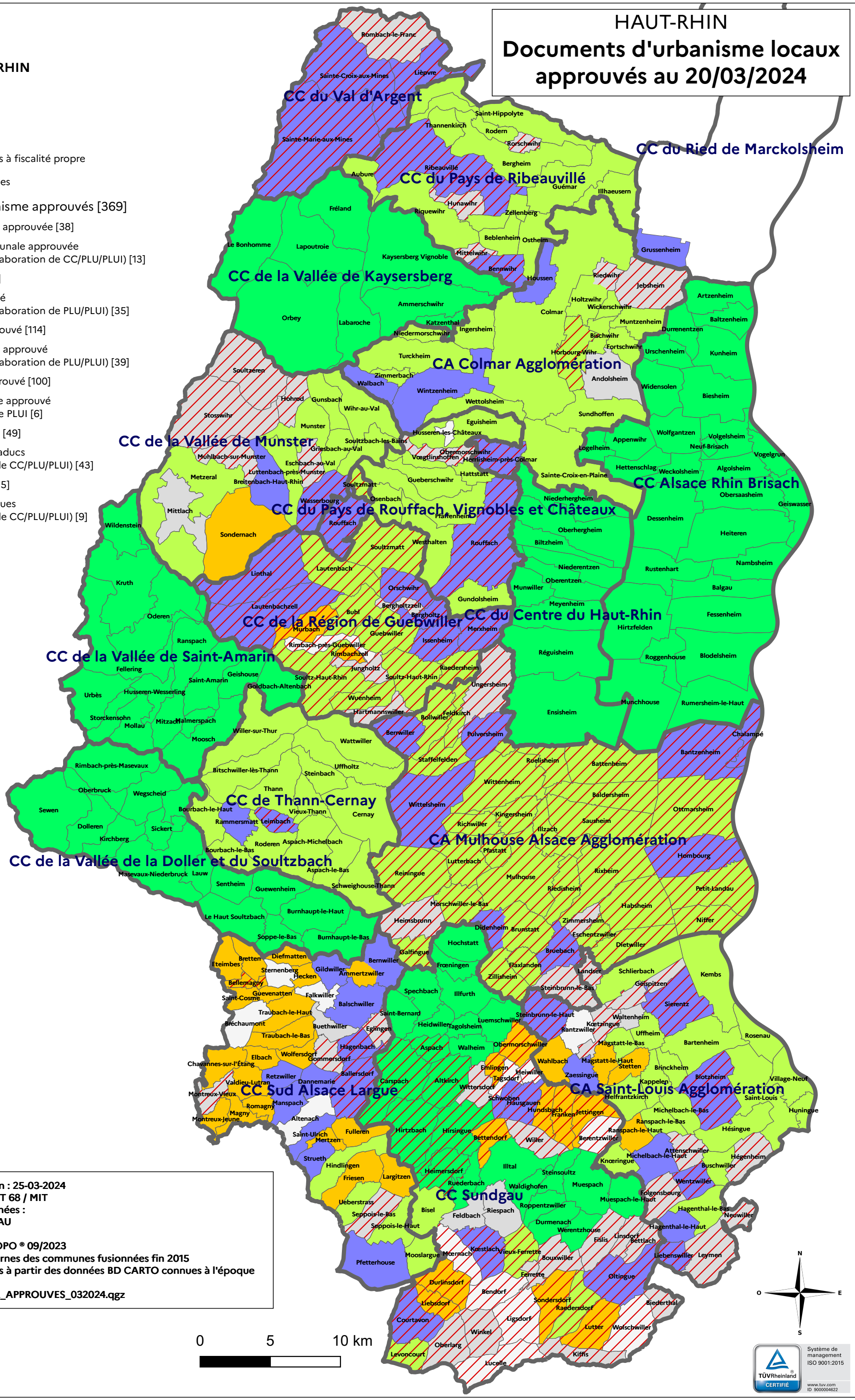


-  Intercommunalités à fiscalité propre
-  Limites communales
- Documents d'urbanisme approuvés [369]**
-  Carte communale approuvée [38]
-  dont Carte communale approuvée (en révision ou élaboration de CC/PLU/PLUI) [13]
-  PLU approuvé [53]
-  dont PLU approuvé (en révision ou élaboration de PLU/PLUI) [35]
-  PLU Grenelle approuvé [114]
-  dont PLU Grenelle approuvé (en révision ou élaboration de PLU/PLUI) [39]
-  PLUI Grenelle approuvé [100]
-  dont PLUI Grenelle approuvé en élaboration de PLUI [6]
-  RNU (POS caducs) [49]
-  dont RNU - POS caducs (en élaboration de CC/PLU/PLUI) [43]
-  RNU historiques [15]
-  dont RNU historiques (en élaboration de CC/PLU/PLUI) [9]



Date de création : 25-03-2024  
 Réalisation : DDT 68 / MIT  
 Sources de données :  
 - DDT 68/SCAU  
 Référentiel  
 - ©IGN BDTOPO® 09/2023  
 - Limites internes des communes fusionnées fin 2015  
 reconstituées à partir des données BD CARTO connues à l'époque  
 HR\_DOC\_URBA\_APPROUVES\_032024.qgz

