



Liberté • Égalité • Fraternité  
RÉPUBLIQUE FRANÇAISE

Préfecture du Haut-Rhin

MINISTÈRE DE LA TRANSITION ÉCOLOGIQUE ET SOLIDAIRE

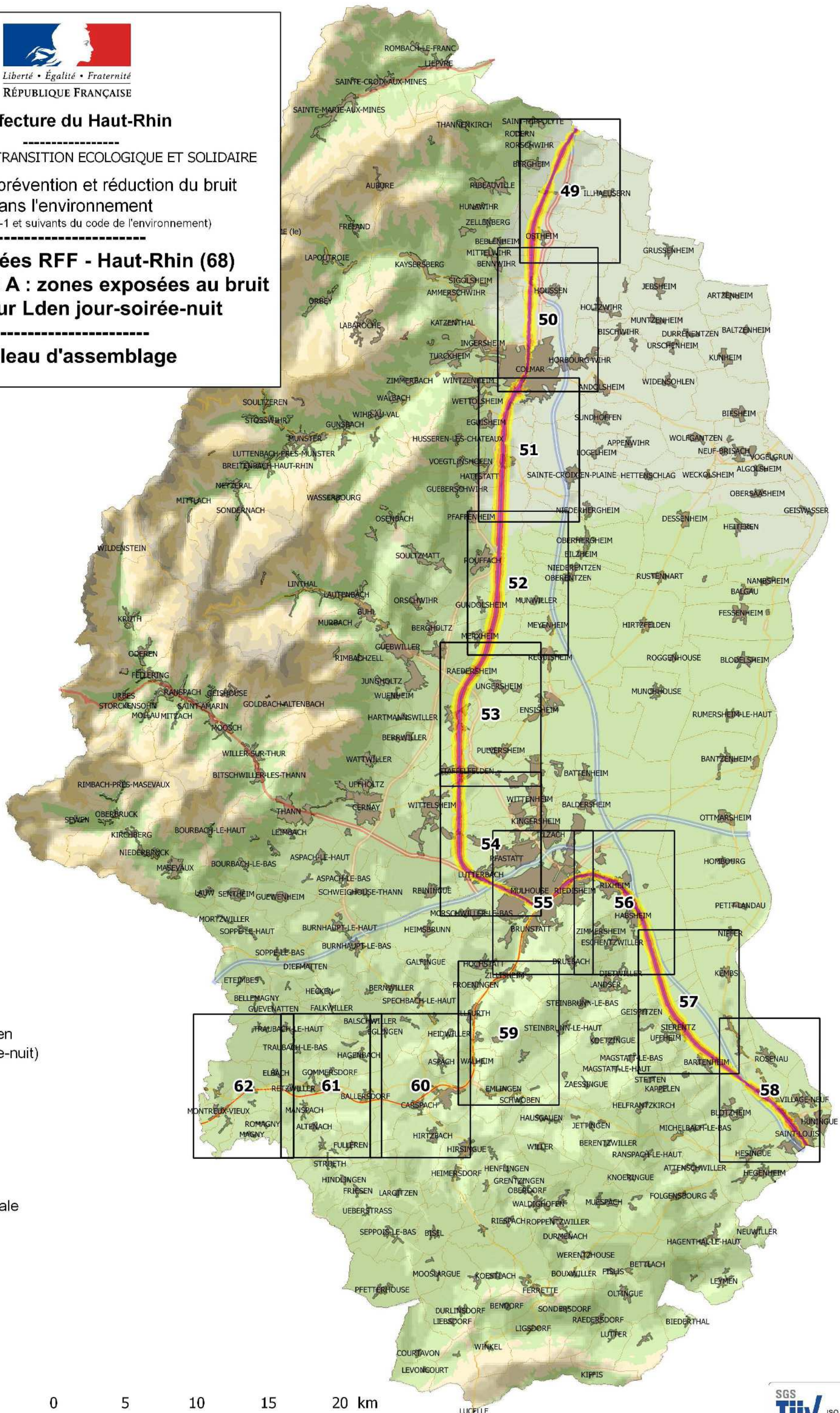
Evaluation, prévention et réduction du bruit dans l'environnement

(articles L572-1 et suivants du code de l'environnement)

Voies ferrées RFF - Haut-Rhin (68)

Carte de type A : zones exposées au bruit  
Indicateur Lden jour-soirée-nuit

Tableau d'assemblage



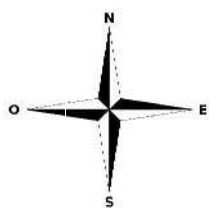
Légende

Niveaux sonores Lden  
(indicateur jour-soirée-nuit)

- [55-60[ dB(A)
- [60-65[ dB(A)
- [65-70[ dB(A)
- [70-75[ dB(A)
- >= 75 dB(A)


□ Feuille

□ Limite communale



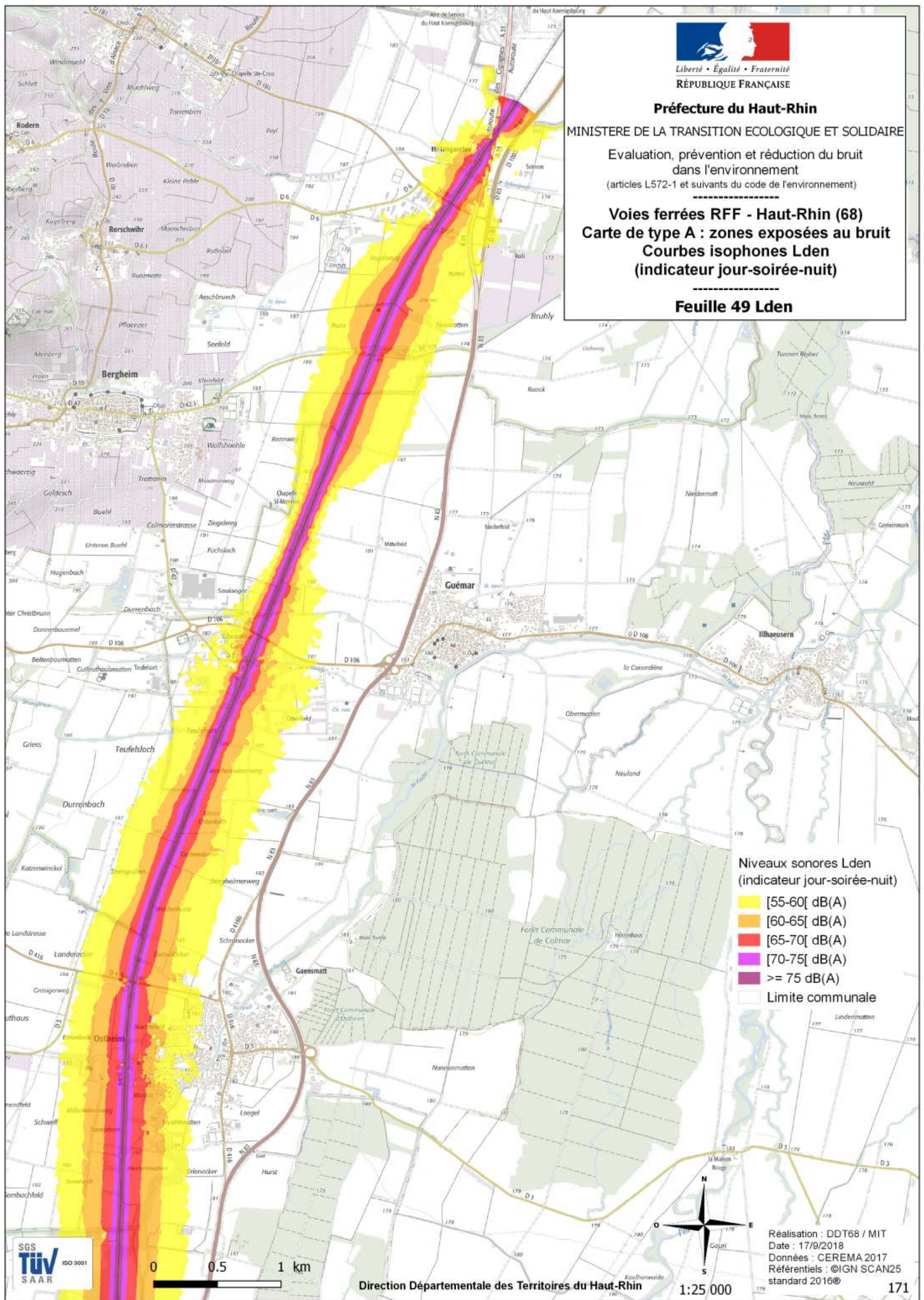
1:250 000

Réalisation : DDT68 / MIT  
Date : 14/9/2018  
Données : CEREMA 2017  
Référentiels : ©IGN  
SCAN25 standard 2016©



Direction Départementale des Territoires du Haut-Rhin





Niveaux sonores Lden  
(indicateur jour-soirée-nuit)

- [55-60[ dB(A)
- [60-65[ dB(A)
- [65-70[ dB(A)
- [70-75[ dB(A)
- $\geq 75$  dB(A)
- Limite communale



Liberté • Égalité • Fraternité  
RÉPUBLIQUE FRANÇAISE

**Préfecture du Haut-Rhin**

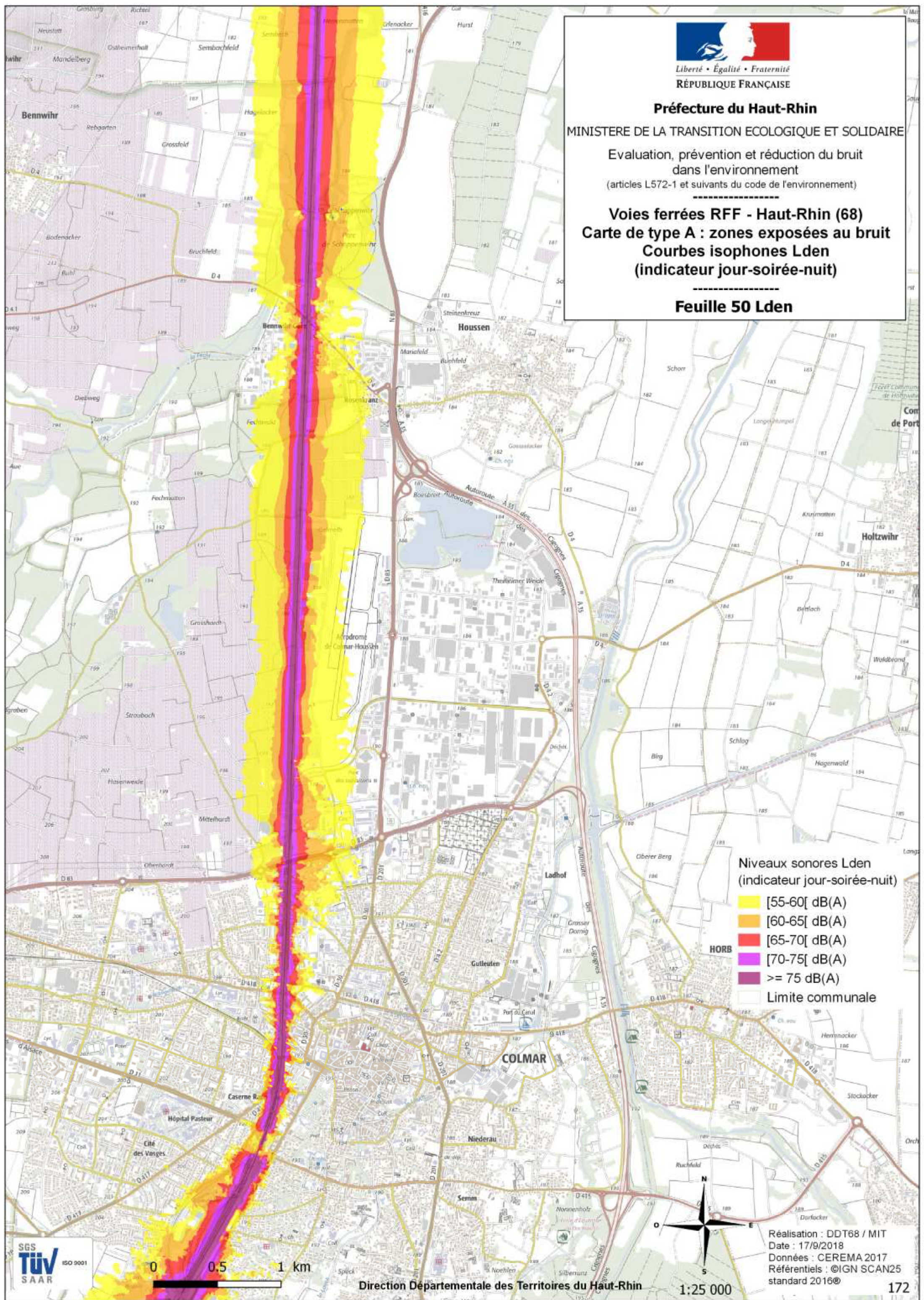
MINISTÈRE DE LA TRANSITION ÉCOLOGIQUE ET SOLIDAIRE

Evaluation, prévention et réduction du bruit  
dans l'environnement

(articles L572-1 et suivants du code de l'environnement)

**Voies ferrées RFF - Haut-Rhin (68)**  
**Carte de type A : zones exposées au bruit**  
**Courbes isophones Lden**  
**(indicateur jour-soirée-nuit)**

**Feuille 50 Lden**



Niveaux sonores Lden  
(indicateur jour-soirée-nuit)

- [55-60[ dB(A)
- [60-65[ dB(A)
- [65-70[ dB(A)
- [70-75[ dB(A)
- >= 75 dB(A)

**HORB**

Limite communale



0 0.5 1 km

Direction Départementale des Territoires du Haut-Rhin



Réalisation : DDT68 / MIT  
Date : 17/9/2018  
Données : CEREMA 2017  
Référentiels : ©IGN SCAN25  
standard 2016®



Liberté • Égalité • Fraternité  
RÉPUBLIQUE FRANÇAISE

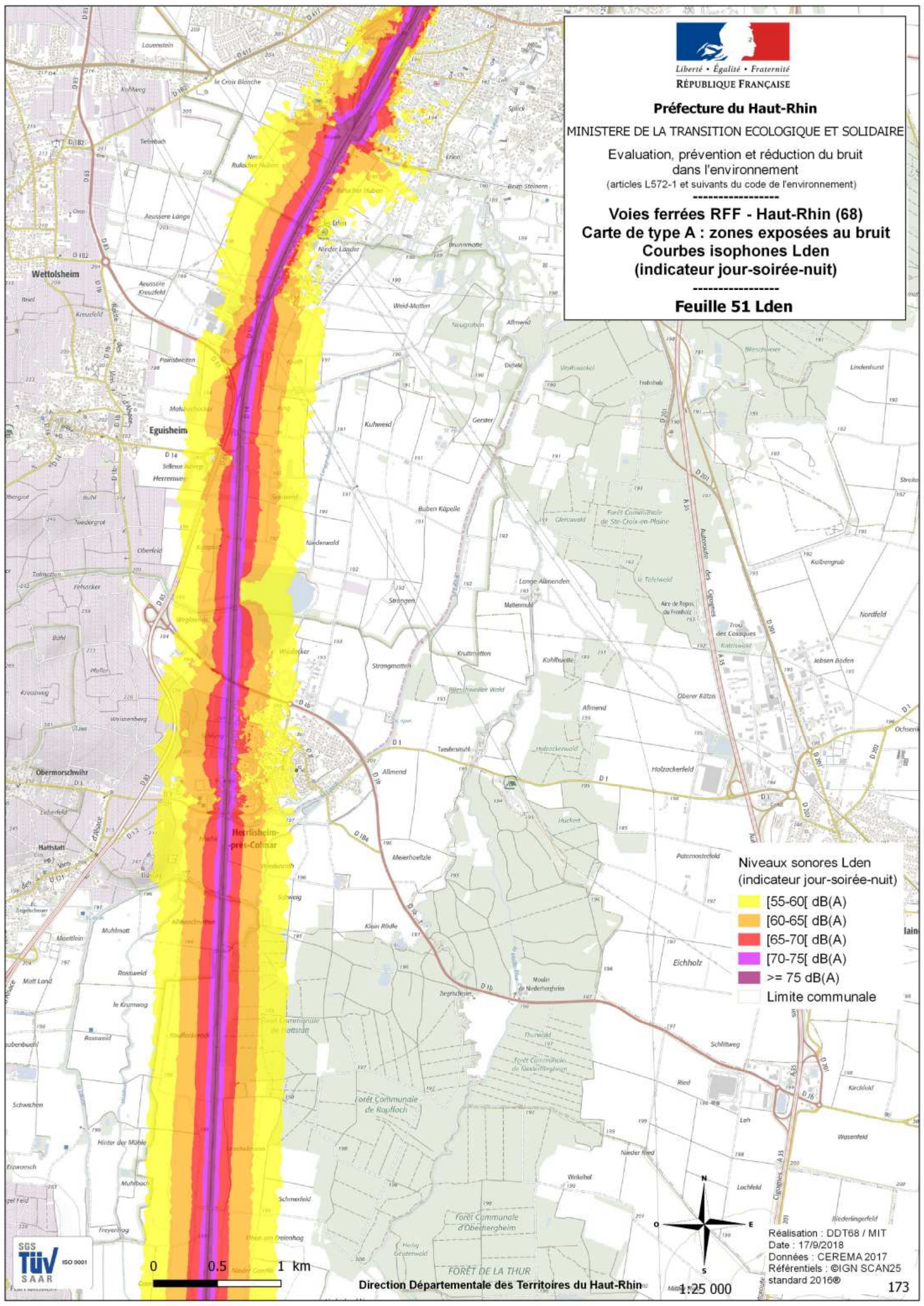
### Préfecture du Haut-Rhin

MINISTÈRE DE LA TRANSITION ÉCOLOGIQUE ET SOLIDAIRE

Evaluation, prévention et réduction du bruit  
dans l'environnement  
(articles L572-1 et suivants du code de l'environnement)

## Voies ferrées RFF - Haut-Rhin (68) Carte de type A : zones exposées au bruit Courbes isophones Lden (indicateur jour-soirée-nuit)

Feuille 51 Lden



Niveaux sonores Lden  
(indicateur jour-soirée-nuit)

- [55-60[ dB(A)
- [60-65[ dB(A)
- [65-70[ dB(A)
- [70-75[ dB(A)
- $\geq 75$  dB(A)

Limite communale



Liberté • Égalité • Fraternité  
RÉPUBLIQUE FRANÇAISE

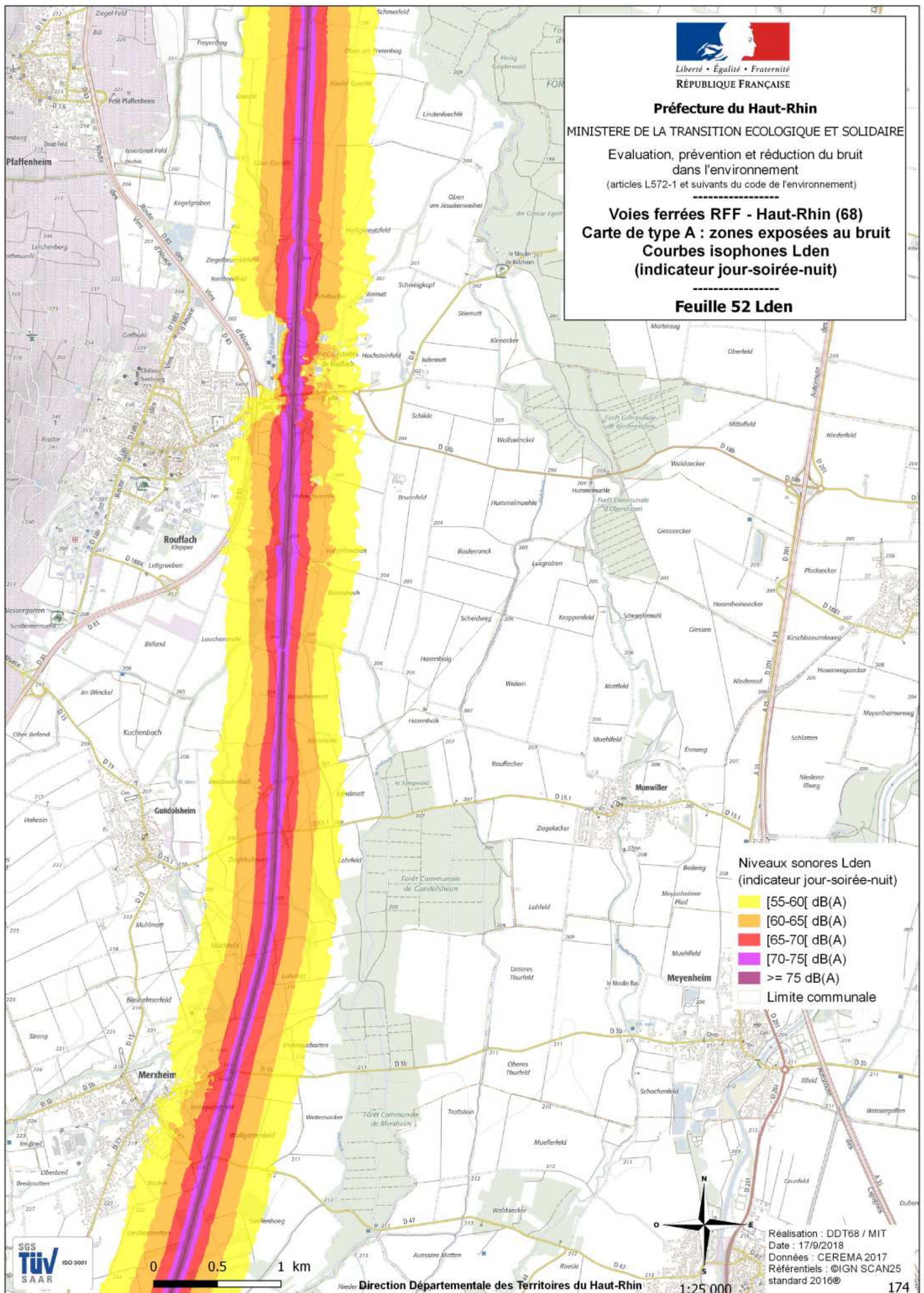
**Préfecture du Haut-Rhin**

MINISTÈRE DE LA TRANSITION ÉCOLOGIQUE ET SOLIDAIRE

Evaluation, prévention et réduction du bruit  
dans l'environnement  
(articles L572-1 et suivants du code de l'environnement)

**Voies ferrées RFF - Haut-Rhin (68)  
Carte de type A : zones exposées au bruit  
Courbes isophones Lden  
(indicateur jour-soirée-nuit)**

**Feuille 52 Lden**



Niveaux sonores Lden  
(indicateur jour-soirée-nuit)

- [55-60[ dB(A)
- [60-65[ dB(A)
- [65-70[ dB(A)
- [70-75[ dB(A)
- $\geq 75$  dB(A)

Limite communale



0 0.5 1 km



Réalisation : DDT68 / MIT  
Date : 17/9/2018  
Données : CEREMA 2017  
Référentiels : ©IGN SCAN25  
standard 2016®



Liberté • Égalité • Fraternité  
RÉPUBLIQUE FRANÇAISE

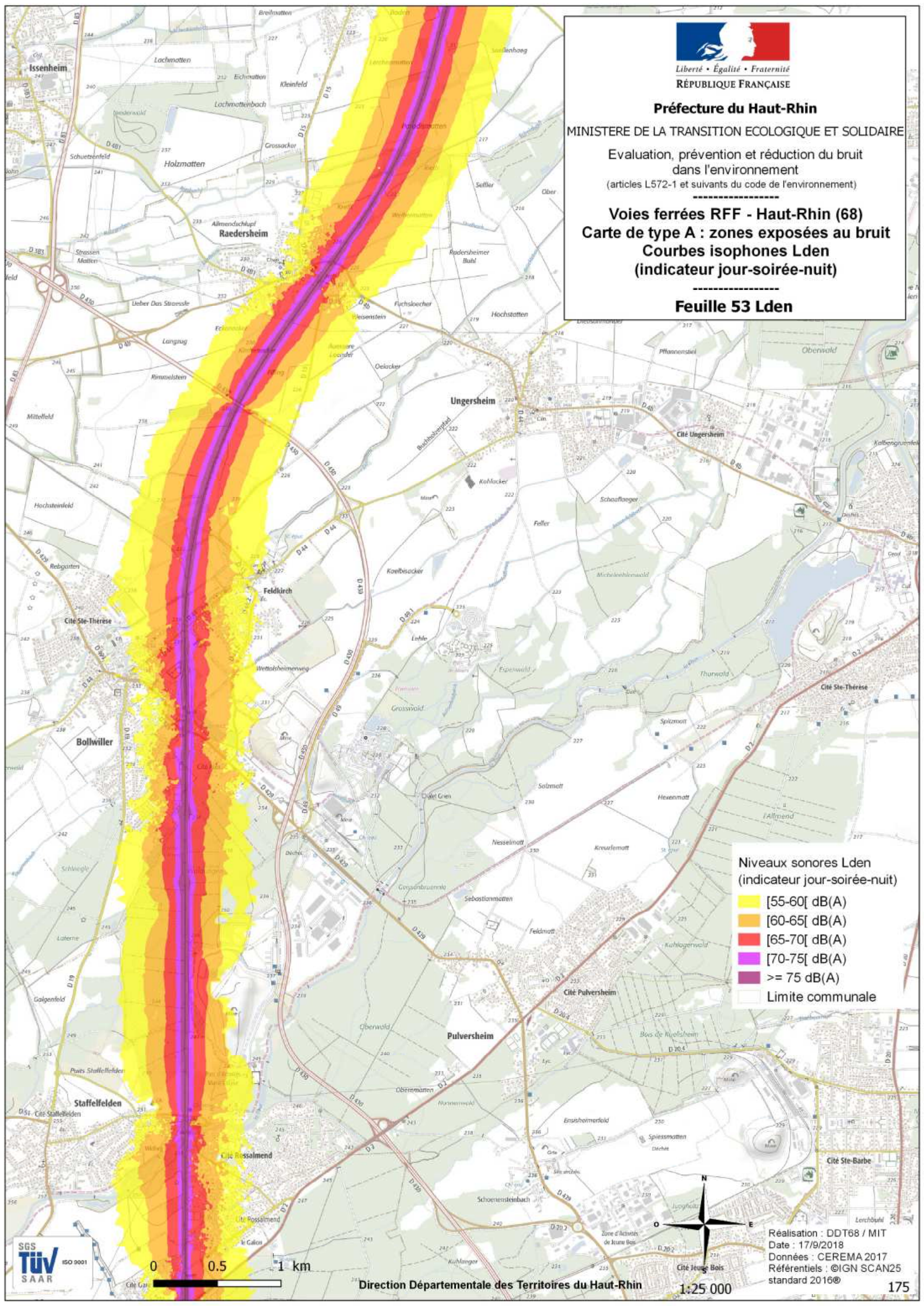
### Préfecture du Haut-Rhin

MINISTÈRE DE LA TRANSITION ÉCOLOGIQUE ET SOLIDAIRE

Evaluation, prévention et réduction du bruit  
dans l'environnement  
(articles L572-1 et suivants du code de l'environnement)

## Voies ferrées RFF - Haut-Rhin (68) Carte de type A : zones exposées au bruit Courbes isophones Lden (indicateur jour-soirée-nuit)

Feuille 53 Lden



#### Niveaux sonores Lden (indicateur jour-soirée-nuit)

- [55-60[ dB(A)
- [60-65[ dB(A)
- [65-70[ dB(A)
- [70-75[ dB(A)
- $\geq 75$  dB(A)
- Limite communale



0 0.5 1 km

Direction Départementale des Territoires du Haut-Rhin

1:25 000

Réalisation : DDT68 / MIT  
Date : 17/9/2018  
Données : CEREMA 2017  
Référentiels : ©IGN SCAN25  
standard 2016®



Liberté • Égalité • Fraternité  
RÉPUBLIQUE FRANÇAISE

**Préfecture du Haut-Rhin**

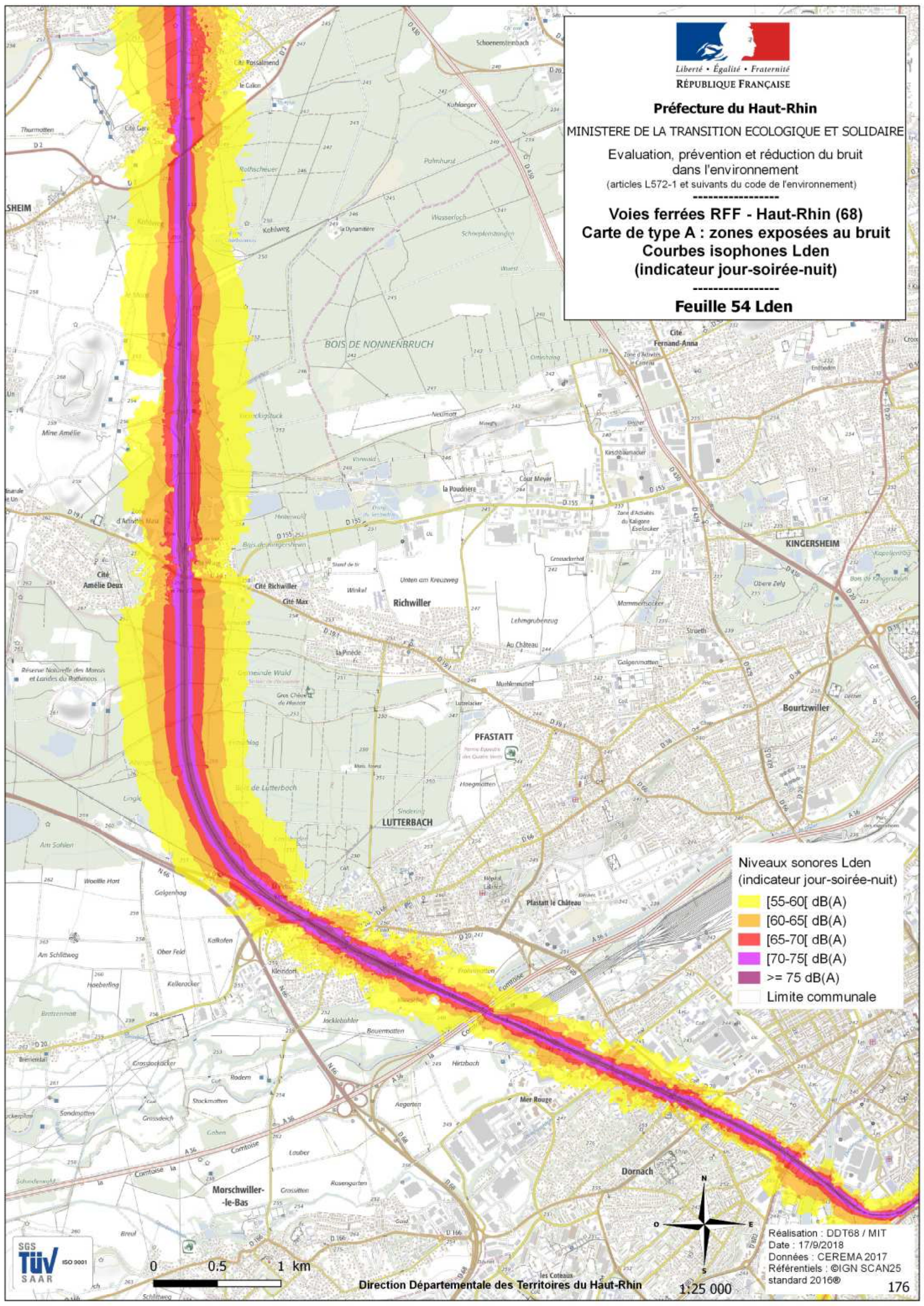
MINISTÈRE DE LA TRANSITION ÉCOLOGIQUE ET SOLIDAIRE

Evaluation, prévention et réduction du bruit  
dans l'environnement

(articles L572-1 et suivants du code de l'environnement)

**Voies ferrées RFF - Haut-Rhin (68)  
Carte de type A : zones exposées au bruit  
Courbes isophones Lden  
(indicateur jour-soirée-nuit)**

**Feuille 54 Lden**



Niveaux sonores Lden  
(indicateur jour-soirée-nuit)

[55-60[ dB(A)

[60-65[ dB(A)

[65-70[ dB(A)

[70-75[ dB(A)

>= 75 dB(A)

Limite communale



0 0.5 1 km

Direction Départementale des Territoires du Haut-Rhin

1:25 000

Réalisation : DDT68 / MIT  
Date : 17/9/2018  
Données : CEREMA 2017  
Référentiels : ©IGN SCAN25  
standard 2016®



Liberté • Égalité • Fraternité  
RÉPUBLIQUE FRANÇAISE

**Préfecture du Haut-Rhin**

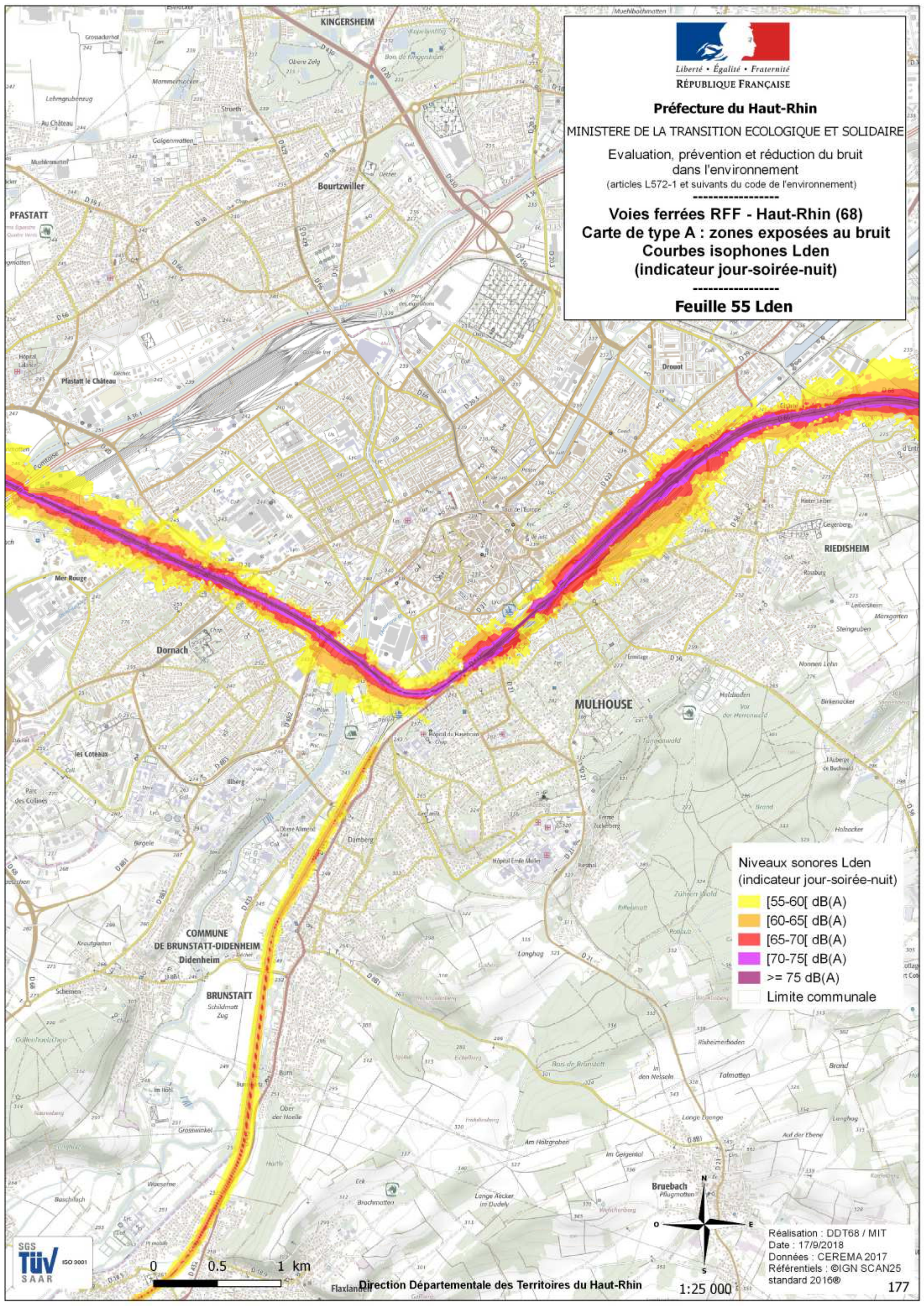
MINISTÈRE DE LA TRANSITION ÉCOLOGIQUE ET SOLIDAIRE

Evaluation, prévention et réduction du bruit  
dans l'environnement

(articles L572-1 et suivants du code de l'environnement)

**Voies ferrées RFF - Haut-Rhin (68)**  
**Carte de type A : zones exposées au bruit**  
**Courbes isophones Lden**  
**(indicateur jour-soirée-nuit)**

**Feuille 55 Lden**



Niveaux sonores Lden  
(indicateur jour-soirée-nuit)

- [55-60[ dB(A)
- [60-65[ dB(A)
- [65-70[ dB(A)
- [70-75[ dB(A)
- $\geq 75$  dB(A)
- Limite communale



0 0.5 1 km

Direction Départementale des Territoires du Haut-Rhin



Réalisation : DDT68 / MIT  
Date : 17/9/2018  
Données : CEREMA 2017  
Référentiels : ©IGN SCAN25  
standard 2016®





Liberté • Égalité • Fraternité  
RÉPUBLIQUE FRANÇAISE

**Préfecture du Haut-Rhin**

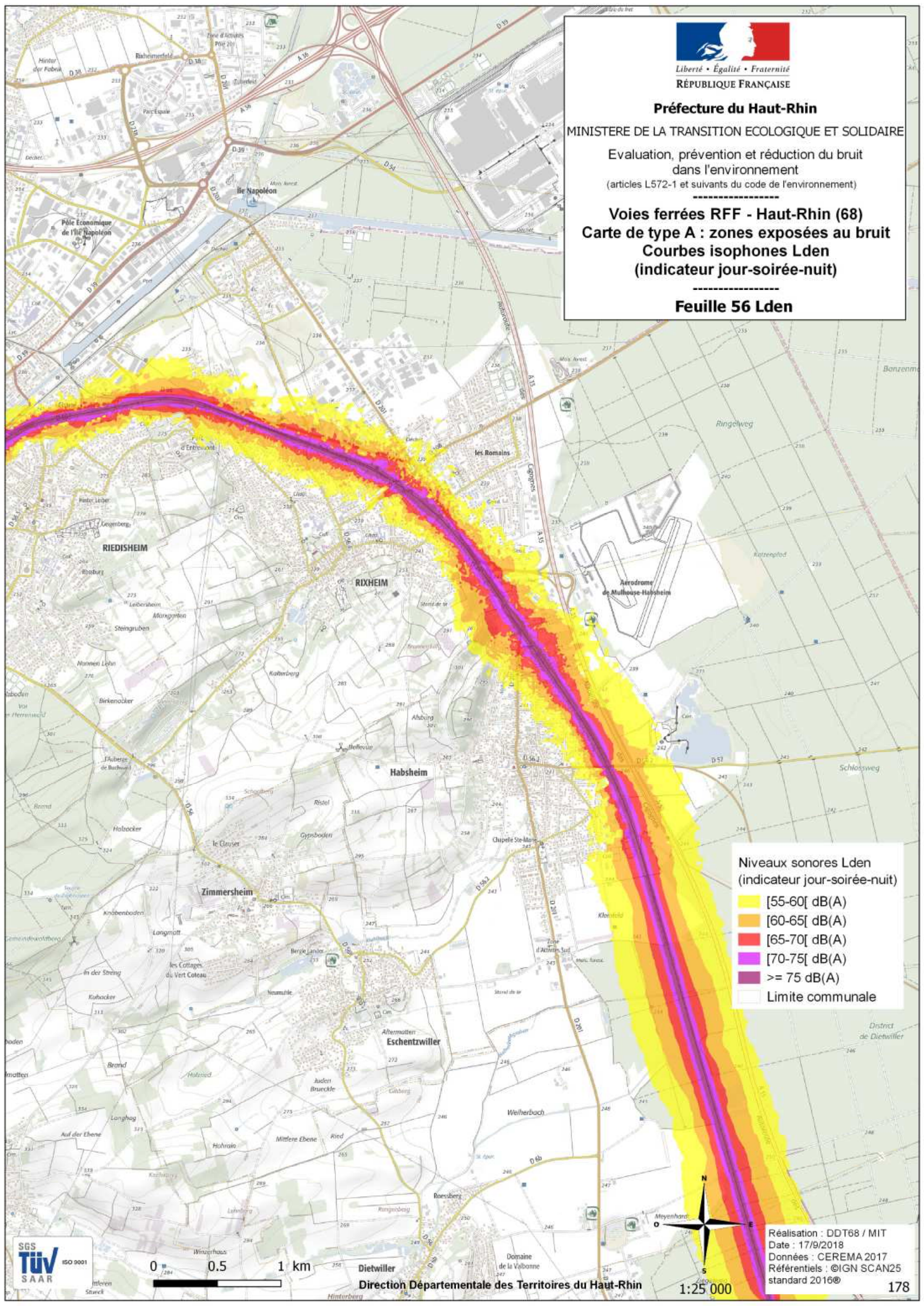
MINISTÈRE DE LA TRANSITION ÉCOLOGIQUE ET SOLIDAIRE

Evaluation, prévention et réduction du bruit  
dans l'environnement

(articles L572-1 et suivants du code de l'environnement)

**Voies ferrées RFF - Haut-Rhin (68)**  
**Carte de type A : zones exposées au bruit**  
**Courbes isophones Lden**  
**(indicateur jour-soirée-nuit)**

**Feuille 56 Lden**



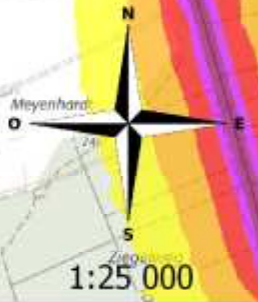
**Niveaux sonores Lden**  
(indicateur jour-soirée-nuit)

- [55-60[ dB(A)
- [60-65[ dB(A)
- [65-70[ dB(A)
- [70-75[ dB(A)
- >= 75 dB(A)
- Limite communale



0 0.5 1 km

Direction Départementale des Territoires du Haut-Rhin



Réalisation : DDT68 / MIT  
Date : 17/9/2018  
Données : CEREMA 2017  
Référentiels : ©IGN SCAN25  
standard 2016®



Liberté • Égalité • Fraternité  
RÉPUBLIQUE FRANÇAISE

**Préfecture du Haut-Rhin**

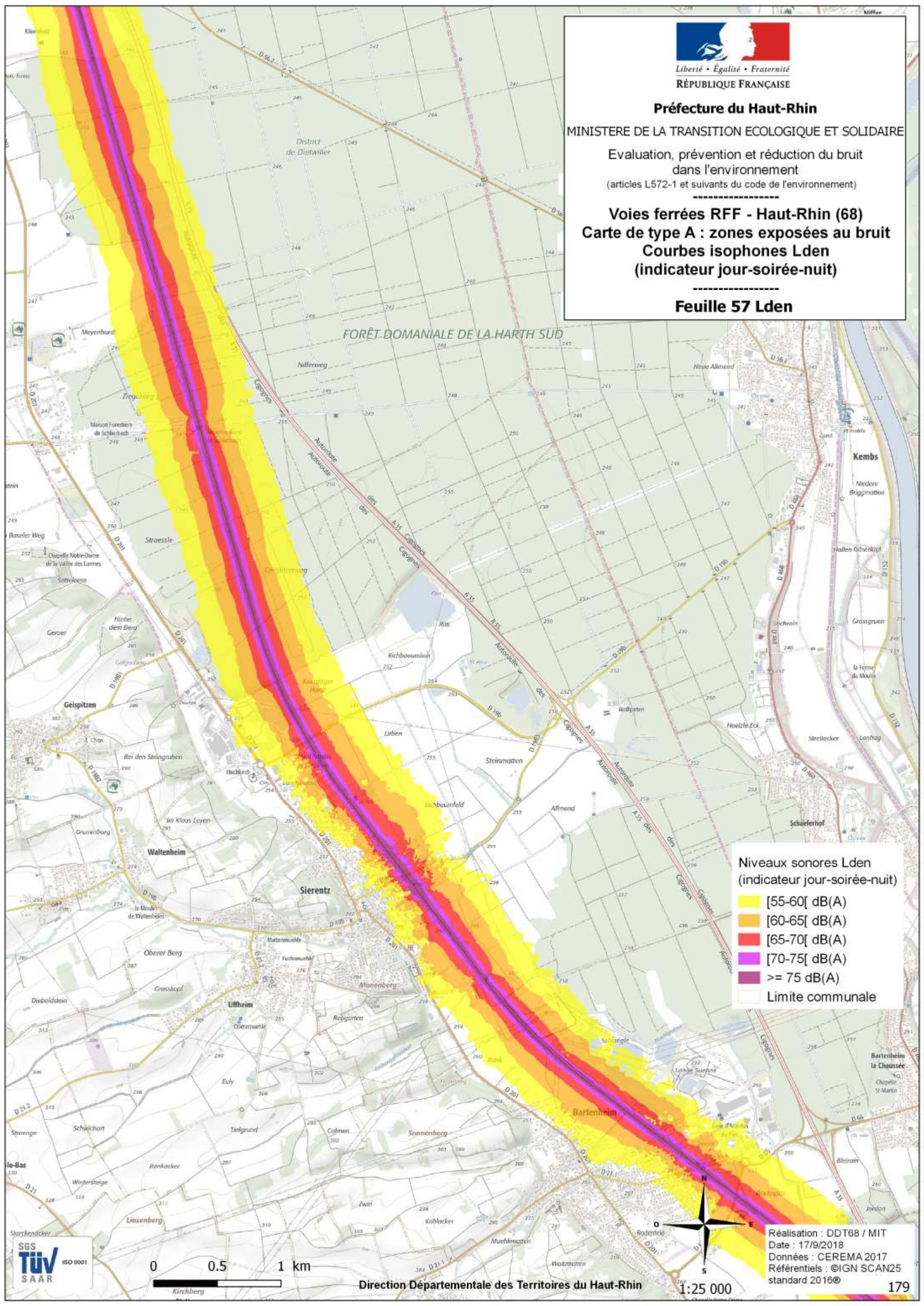
MINISTÈRE DE LA TRANSITION ÉCOLOGIQUE ET SOLIDAIRE

Evaluation, prévention et réduction du bruit  
dans l'environnement

(articles L572-1 et suivants du code de l'environnement)

**Voies ferrées RFF - Haut-Rhin (68)**  
**Carte de type A : zones exposées au bruit**  
**Courbes isophones Lden**  
**(indicateur jour-soirée-nuit)**

**Feuille 57 Lden**



Niveaux sonores Lden  
(indicateur jour-soirée-nuit)

- [55-60[ dB(A)
- [60-65[ dB(A)
- [65-70[ dB(A)
- [70-75[ dB(A)
- >= 75 dB(A)
- Limite communale



0 0.5 1 km

Direction Départementale des Territoires du Haut-Rhin



Réalisation : DDT68 / MIT  
Date : 17/9/2018  
Données : CEREMA 2017  
Référentiels : ©IGN SCAN25  
standard 2016®



Liberté • Égalité • Fraternité  
RÉPUBLIQUE FRANÇAISE

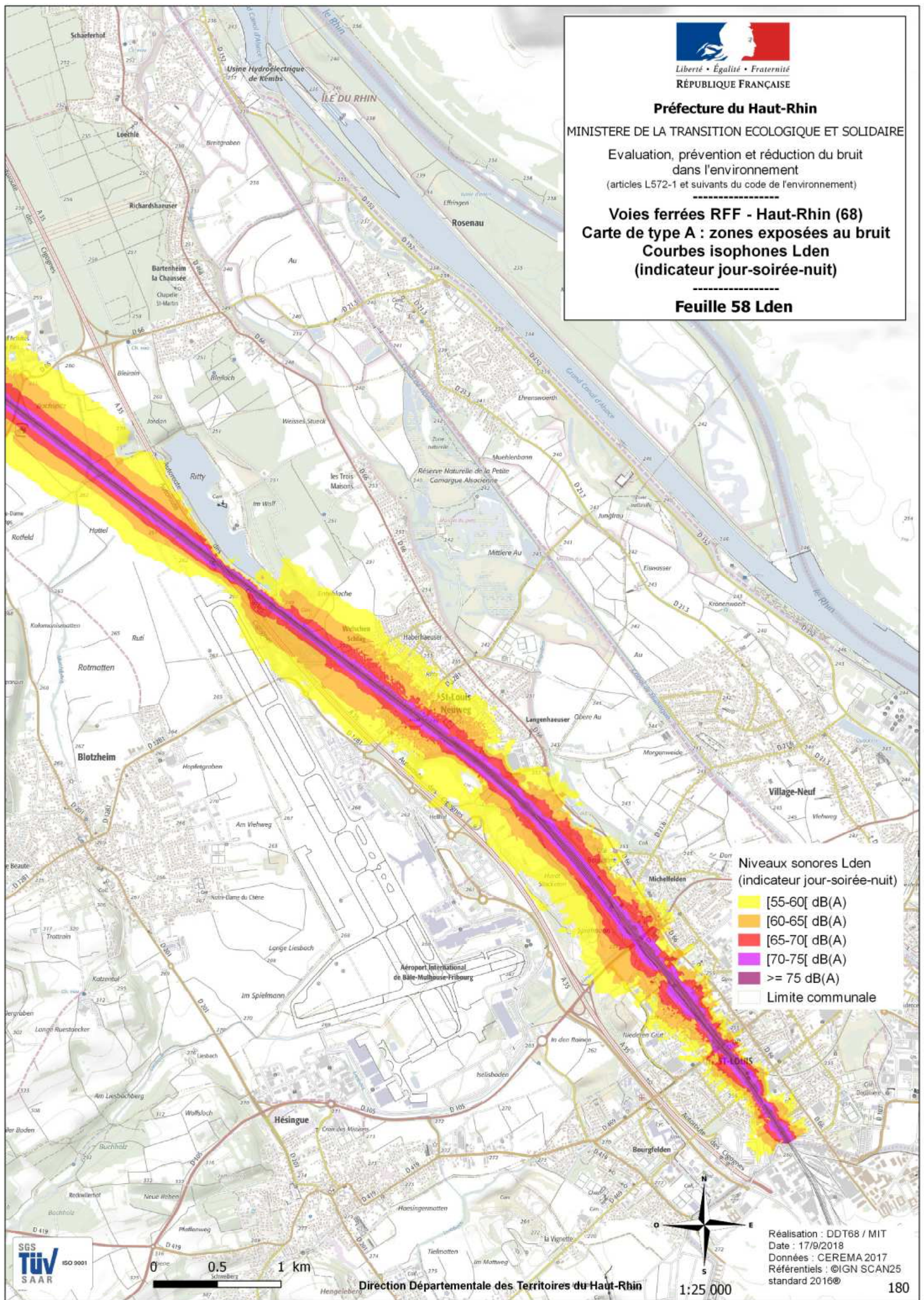
### Préfecture du Haut-Rhin

MINISTÈRE DE LA TRANSITION ÉCOLOGIQUE ET SOLIDAIRE

Evaluation, prévention et réduction du bruit  
dans l'environnement  
(articles L572-1 et suivants du code de l'environnement)

## Voies ferrées RFF - Haut-Rhin (68) Carte de type A : zones exposées au bruit Courbes isophones Lden (indicateur jour-soirée-nuit)

Feuille 58 Lden



Niveaux sonores Lden  
(indicateur jour-soirée-nuit)

- [55-60[ dB(A)
- [60-65[ dB(A)
- [65-70[ dB(A)
- [70-75[ dB(A)
- >= 75 dB(A)
- Limite communale



0 0.5 1 km

Direction Départementale des Territoires du Haut-Rhin

1:25 000

Réalisation : DDT68 / MIT  
Date : 17/9/2018  
Données : CEREMA 2017  
Référentiels : ©IGN SCAN25  
standard 2016®



Liberté • Égalité • Fraternité  
RÉPUBLIQUE FRANÇAISE

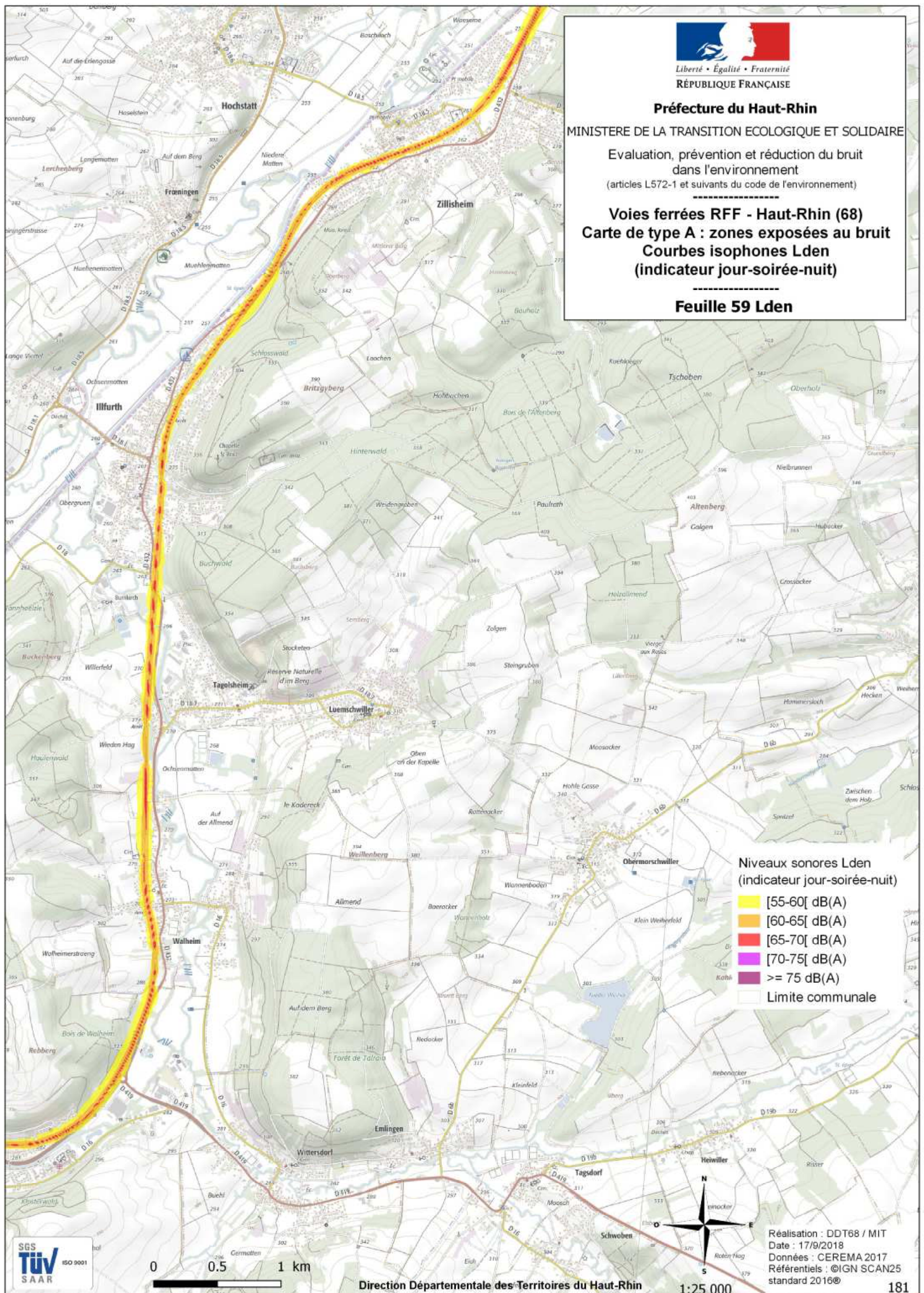
### Préfecture du Haut-Rhin

MINISTÈRE DE LA TRANSITION ÉCOLOGIQUE ET SOLIDAIRE

Evaluation, prévention et réduction du bruit  
dans l'environnement  
(articles L572-1 et suivants du code de l'environnement)

## Voies ferrées RFF - Haut-Rhin (68) Carte de type A : zones exposées au bruit Courbes isophones Lden (indicateur jour-soirée-nuit)

Feuille 59 Lden



Niveaux sonores Lden  
(indicateur jour-soirée-nuit)

- [55-60[ dB(A)
- [60-65[ dB(A)
- [65-70[ dB(A)
- [70-75[ dB(A)
- >= 75 dB(A)
- Limite communale



0 0.5 1 km

Direction Départementale des Territoires du Haut-Rhin



Réalisation : DDT68 / MIT  
Date : 17/9/2018  
Données : CEREMA 2017  
Référentiels : ©IGN SCAN25  
standard 2016®



Liberté • Égalité • Fraternité  
RÉPUBLIQUE FRANÇAISE

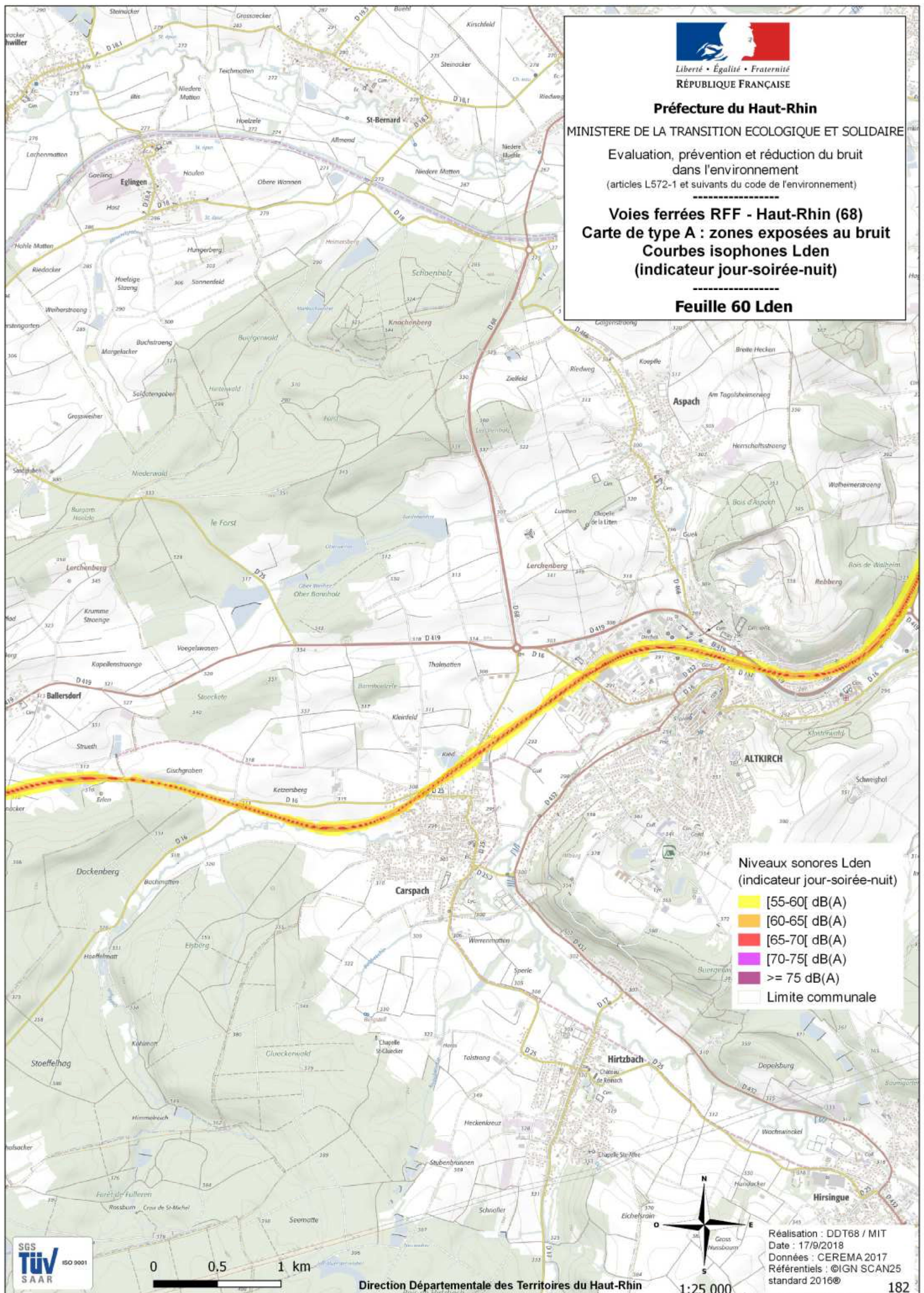
**Préfecture du Haut-Rhin**

MINISTÈRE DE LA TRANSITION ÉCOLOGIQUE ET SOLIDAIRE

Evaluation, prévention et réduction du bruit  
dans l'environnement  
(articles L572-1 et suivants du code de l'environnement)

**Voies ferrées RFF - Haut-Rhin (68)**  
**Carte de type A : zones exposées au bruit**  
**Courbes isophones Lden**  
**(indicateur jour-soirée-nuit)**

**Feuille 60 Lden**



Niveaux sonores Lden  
(indicateur jour-soirée-nuit)

- [55-60[ dB(A)
- [60-65[ dB(A)
- [65-70[ dB(A)
- [70-75[ dB(A)
- $\geq 75$  dB(A)
- Limite communale



0 0.5 1 km

Direction Départementale des Territoires du Haut-Rhin



Réalisation : DDT68 / MIT  
Date : 17/9/2018  
Données : CEREMA 2017  
Référentiels : ©IGN SCAN25  
standard 2016®



Liberté • Égalité • Fraternité  
RÉPUBLIQUE FRANÇAISE

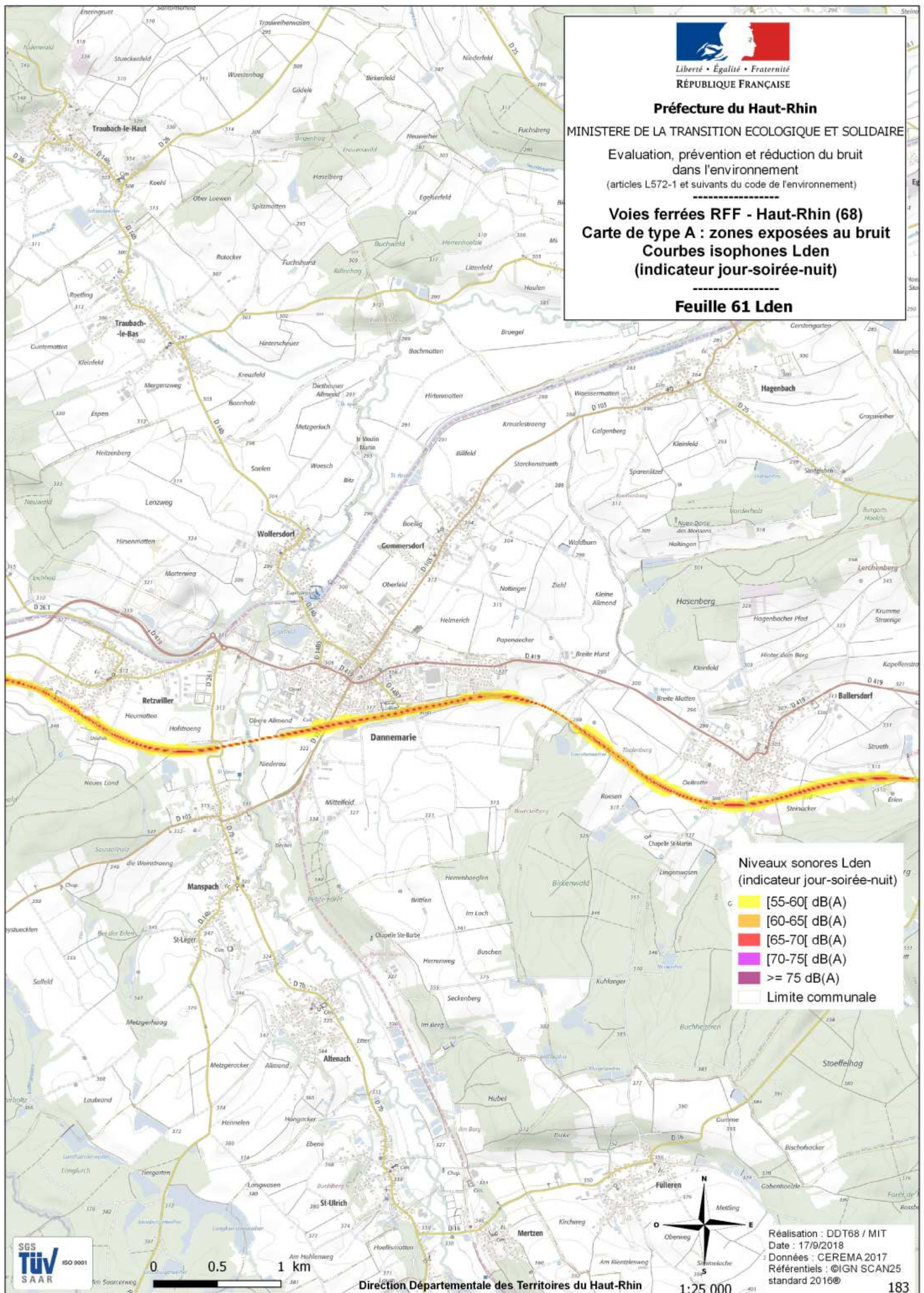
### Préfecture du Haut-Rhin

MINISTÈRE DE LA TRANSITION ÉCOLOGIQUE ET SOLIDAIRE

Evaluation, prévention et réduction du bruit  
dans l'environnement  
(articles L572-1 et suivants du code de l'environnement)

## Voies ferrées RFF - Haut-Rhin (68) Carte de type A : zones exposées au bruit Courbes isophones Lden (indicateur jour-soirée-nuit)

Feuille 61 Lden



Niveaux sonores Lden  
(indicateur jour-soirée-nuit)

- [55-60[ dB(A)
- [60-65[ dB(A)
- [65-70[ dB(A)
- [70-75[ dB(A)
- >= 75 dB(A)
- Limite communale



0 0.5 1 km

Direction Départementale des Territoires du Haut-Rhin



Réalisation : DDT68 / MIT  
Date : 17/9/2018  
Données : CEREMA 2017  
Référentiels : ©IGN SCAN25  
standard 2016®

1:25 000



Liberté • Égalité • Fraternité

RÉPUBLIQUE FRANÇAISE

### Préfecture du Haut-Rhin

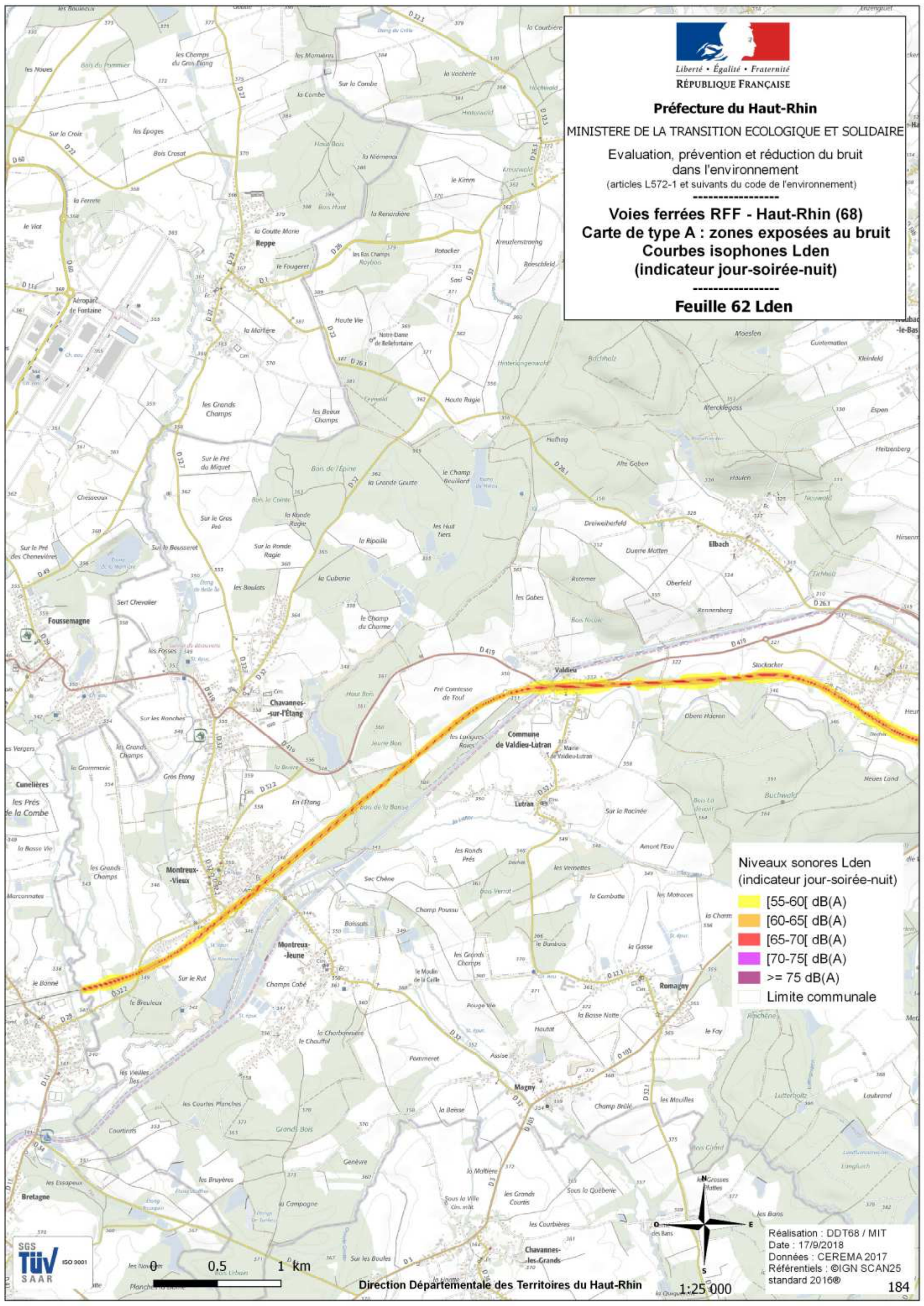
MINISTÈRE DE LA TRANSITION ÉCOLOGIQUE ET SOLIDAIRE

Evaluation, prévention et réduction du bruit dans l'environnement

(articles L572-1 et suivants du code de l'environnement)

## Voies ferrées RFF - Haut-Rhin (68) Carte de type A : zones exposées au bruit Courbes isophones Lden (indicateur jour-soirée-nuit)

### Feuille 62 Lden



#### Niveaux sonores Lden (indicateur jour-soirée-nuit)

- [55-60[ dB(A)
- [60-65[ dB(A)
- [65-70[ dB(A)
- [70-75[ dB(A)
- >= 75 dB(A)
- Limite communale



Liberté • Égalité • Fraternité  
RÉPUBLIQUE FRANÇAISE

Préfecture du Haut-Rhin

MINISTÈRE DE LA TRANSITION ÉCOLOGIQUE ET SOLIDAIRE

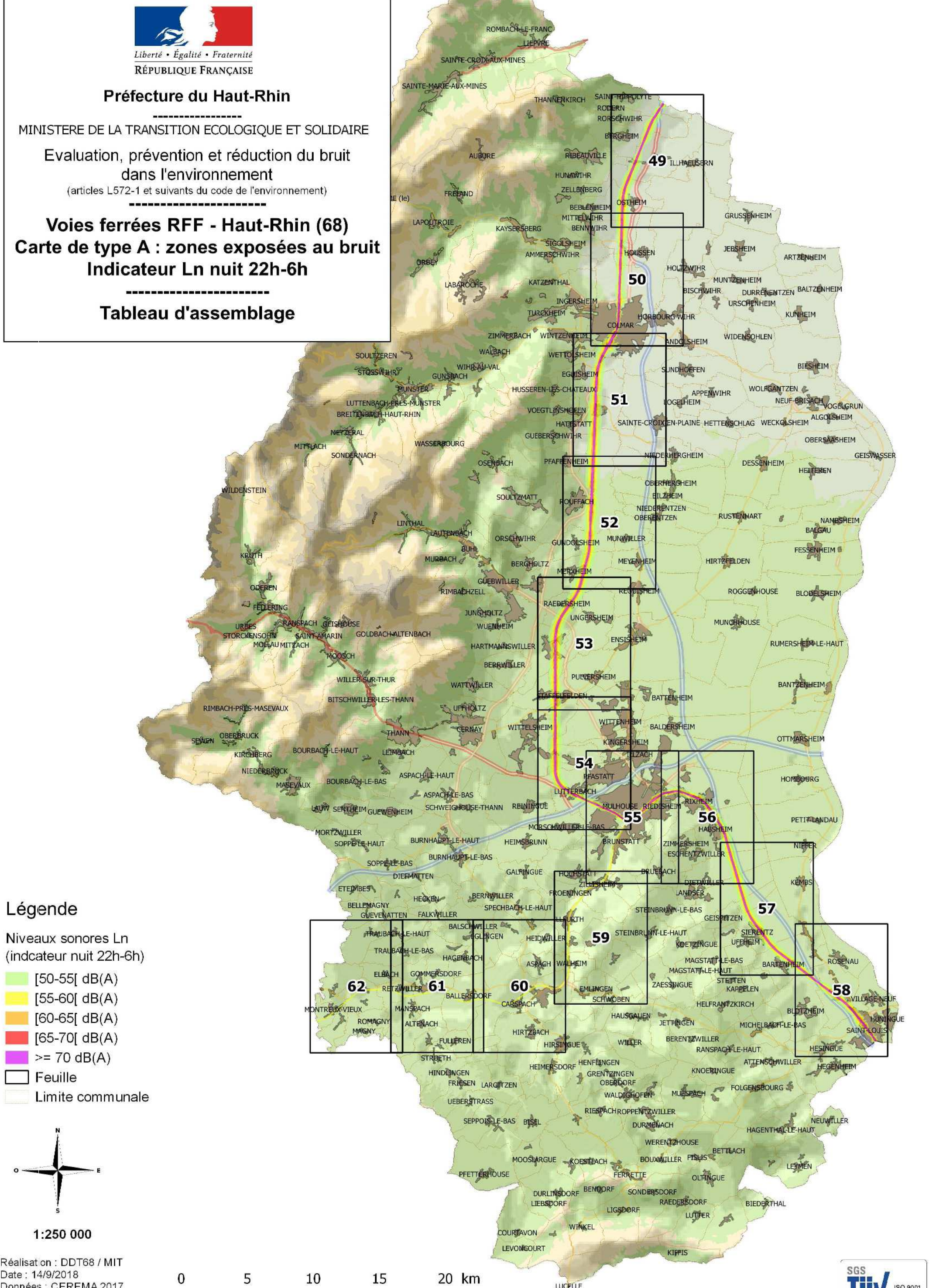
Evaluation, prévention et réduction du bruit dans l'environnement

(articles L572-1 et suivants du code de l'environnement)

Voies ferrées RFF - Haut-Rhin (68)

Carte de type A : zones exposées au bruit  
Indicateur Ln nuit 22h-6h

Tableau d'assemblage

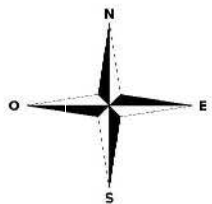


Légende

Niveaux sonores Ln  
(indicateur nuit 22h-6h)


- [50-55[ dB(A)
- [55-60[ dB(A)
- [60-65[ dB(A)
- [65-70[ dB(A)
- >= 70 dB(A)

- Feuille
- Limite communale



1:250 000

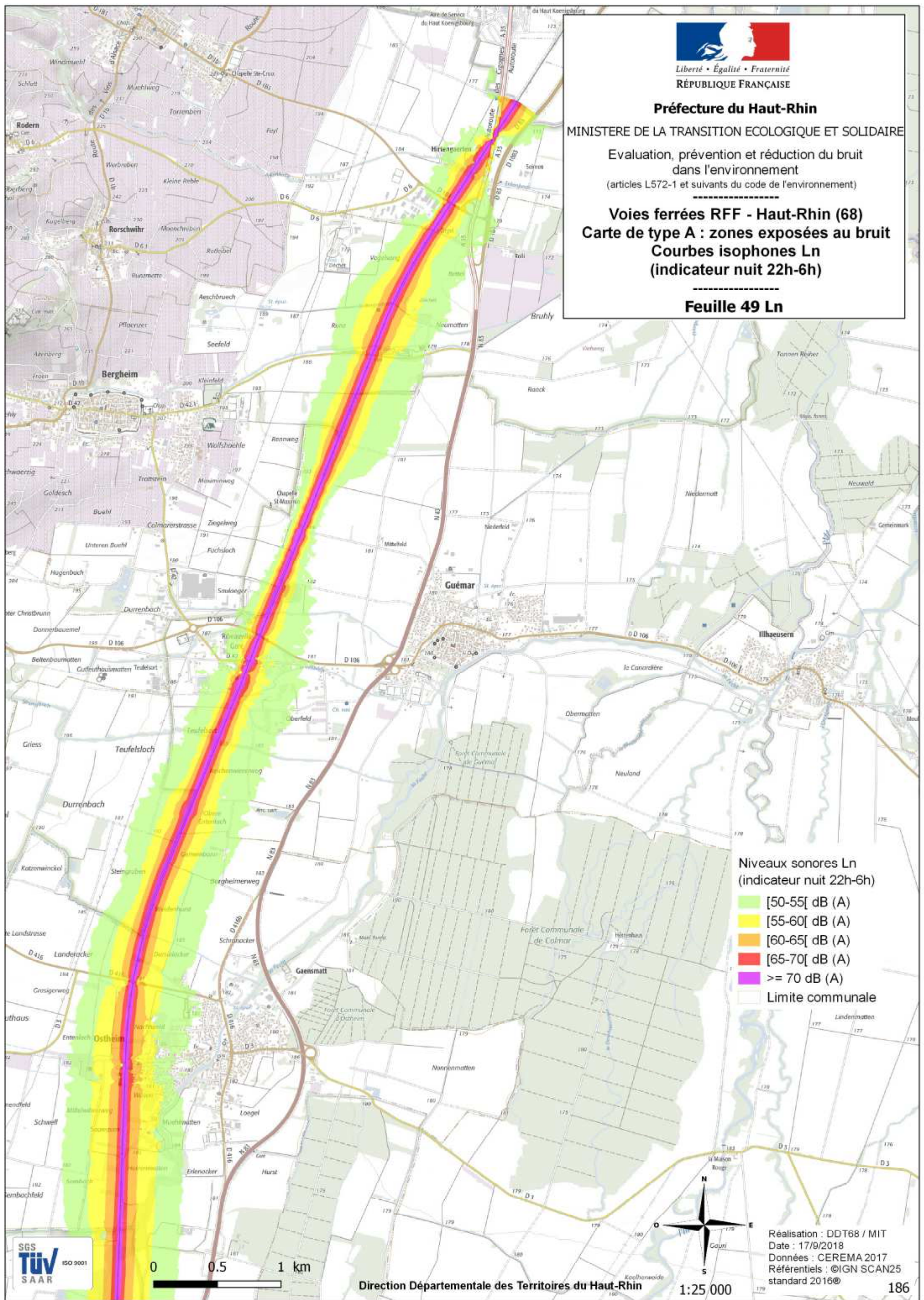
Réalisation : DDT68 / MIT  
Date : 14/9/2018  
Données : CEREMA 2017  
Référentiels : ©IGN  
SCAN25 standard 2016®



Direction Départementale des Territoires du Haut-Rhin







Niveaux sonores Ln  
(indicateur nuit 22h-6h)

- [50-55[ dB (A)
- [55-60[ dB (A)
- [60-65[ dB (A)
- [65-70[ dB (A)
- $\geq 70$  dB (A)
- Limite communale

**Préfecture du Haut-Rhin**

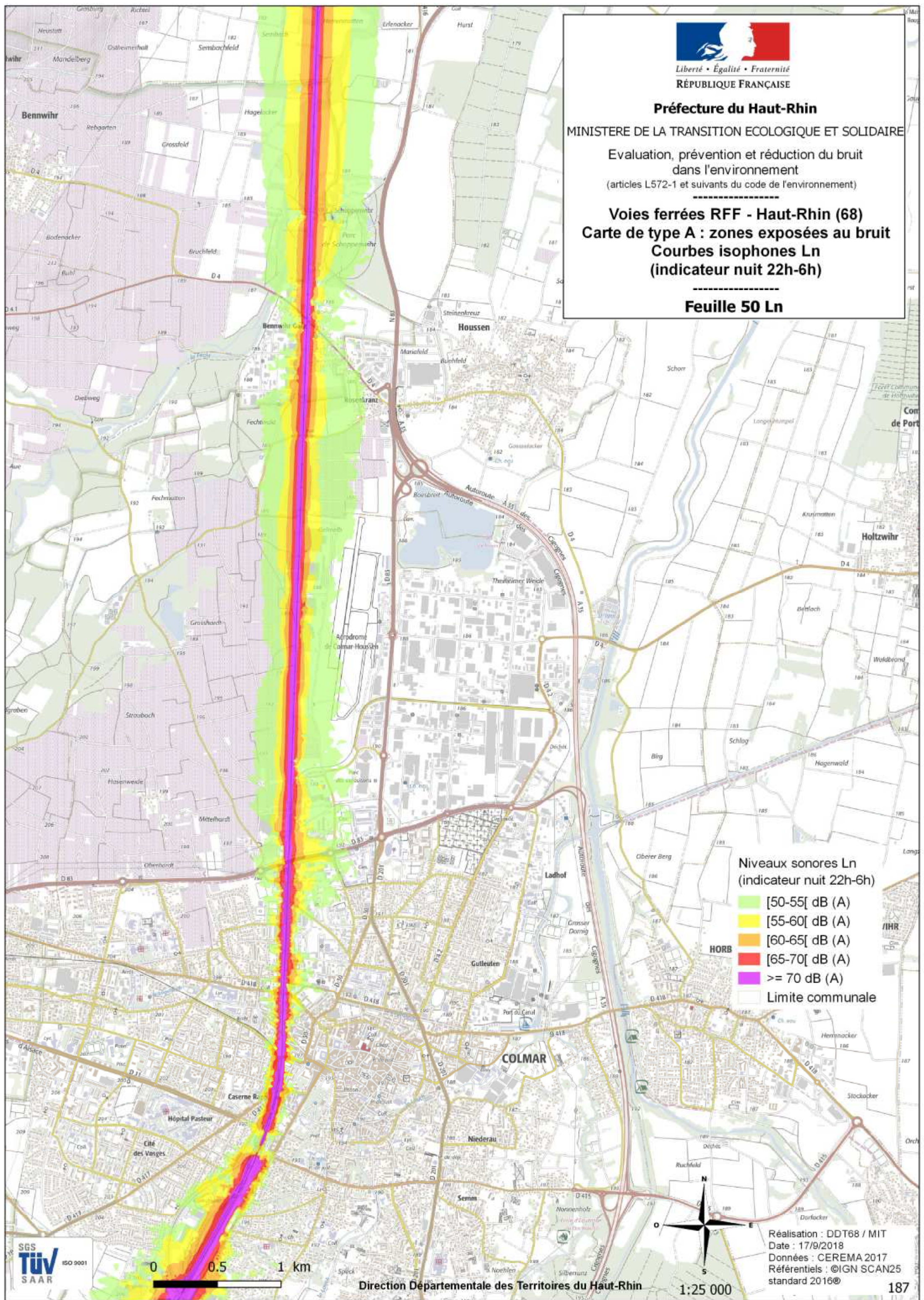
MINISTÈRE DE LA TRANSITION ÉCOLOGIQUE ET SOLIDAIRE

Evaluation, prévention et réduction du bruit  
dans l'environnement

(articles L572-1 et suivants du code de l'environnement)

**Voies ferrées RFF - Haut-Rhin (68)  
Carte de type A : zones exposées au bruit  
Courbes isophones Ln  
(indicateur nuit 22h-6h)**

**Feuille 50 Ln**



Niveaux sonores Ln  
(indicateur nuit 22h-6h)

[50-55[ dB (A)

[55-60[ dB (A)

[60-65[ dB (A)

[65-70[ dB (A)

≥ 70 dB (A)

Limite communale

HORB





Liberté • Égalité • Fraternité  
RÉPUBLIQUE FRANÇAISE

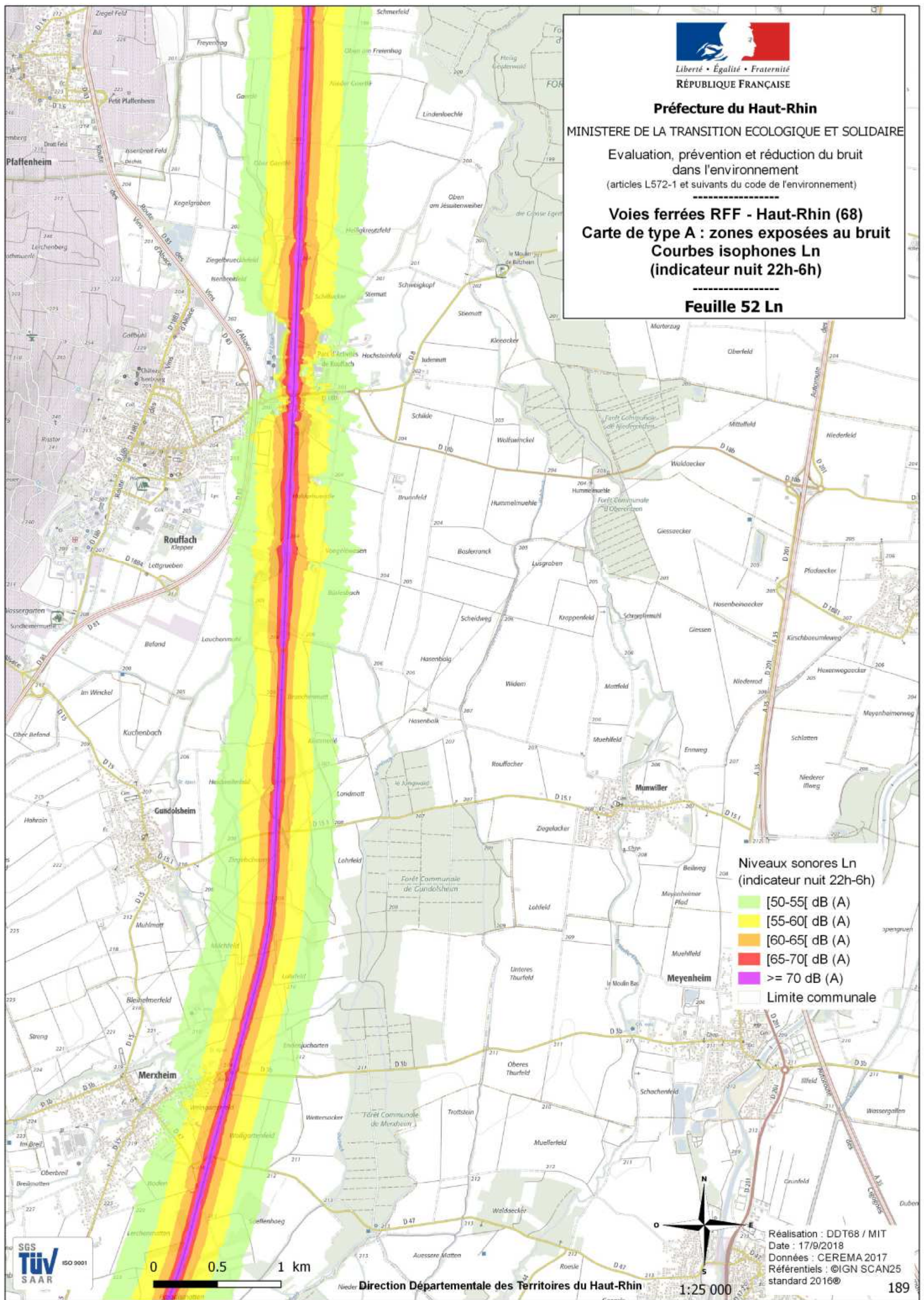
**Préfecture du Haut-Rhin**

MINISTÈRE DE LA TRANSITION ÉCOLOGIQUE ET SOLIDAIRE

Evaluation, prévention et réduction du bruit  
dans l'environnement  
(articles L572-1 et suivants du code de l'environnement)

**Voies ferrées RFF - Haut-Rhin (68)  
Carte de type A : zones exposées au bruit  
Courbes isophones Ln  
(indicateur nuit 22h-6h)**

**Feuille 52 Ln**



Niveaux sonores Ln  
(indicateur nuit 22h-6h)

- [50-55[ dB (A)
- [55-60[ dB (A)
- [60-65[ dB (A)
- [65-70[ dB (A)
- $\geq 70$  dB (A)
- Limite communale



0 0.5 1 km

Direction Départementale des Territoires du Haut-Rhin

1:25 000

Réalisation : DDT68 / MIT  
Date : 17/9/2018  
Données : CEREMA 2017  
Référentiels : ©IGN SCAN25  
standard 2016®



Liberté • Égalité • Fraternité  
RÉPUBLIQUE FRANÇAISE

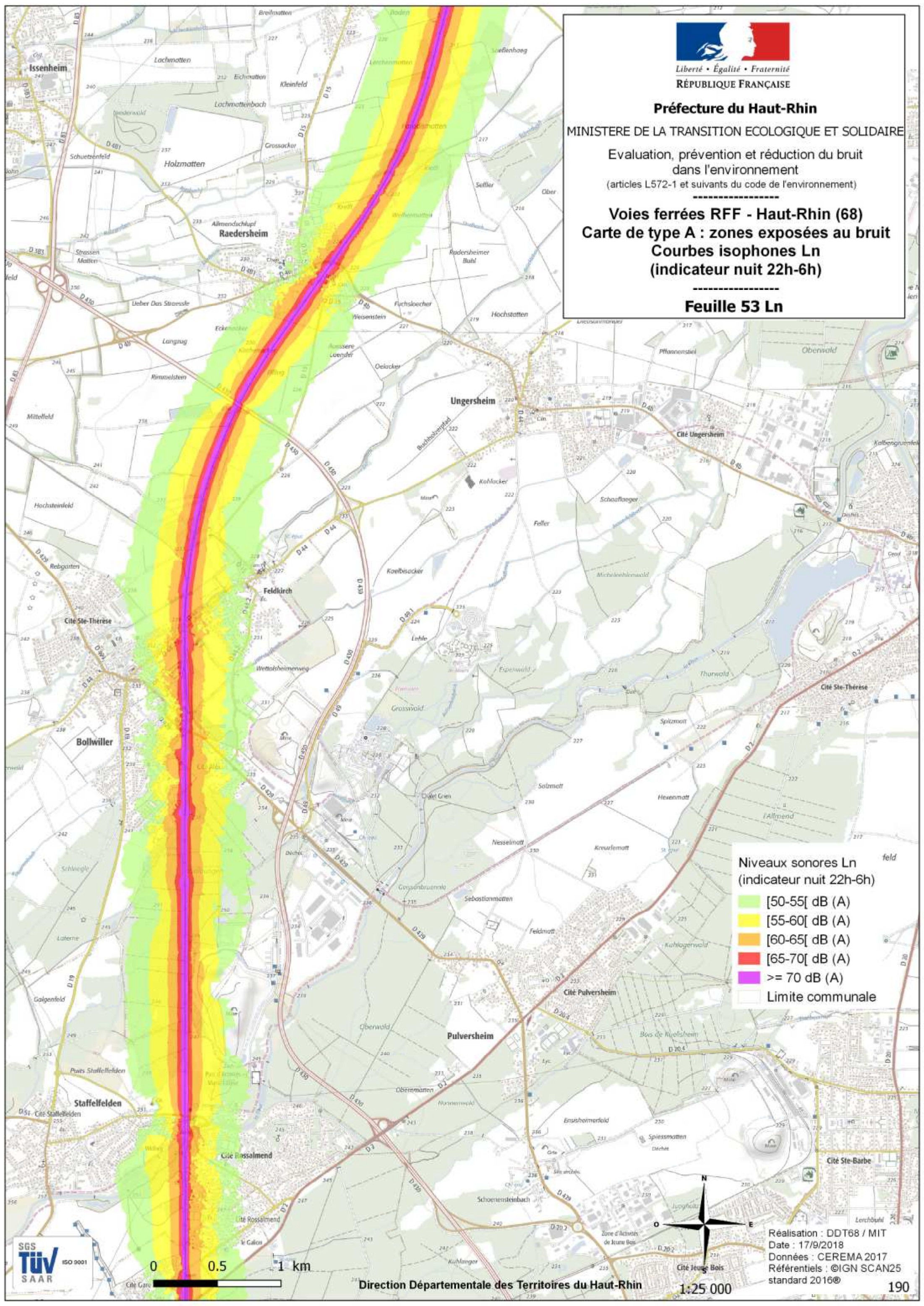
### Préfecture du Haut-Rhin

MINISTÈRE DE LA TRANSITION ÉCOLOGIQUE ET SOLIDAIRE

Evaluation, prévention et réduction du bruit  
dans l'environnement  
(articles L572-1 et suivants du code de l'environnement)

## Voies ferrées RFF - Haut-Rhin (68) Carte de type A : zones exposées au bruit Courbes isophones Ln (indicateur nuit 22h-6h)

Feuille 53 Ln



Niveaux sonores Ln  
(indicateur nuit 22h-6h)

- [50-55[ dB (A)
- [55-60[ dB (A)
- [60-65[ dB (A)
- [65-70[ dB (A)
- $\geq 70$  dB (A)
- Limite communale



0 0.5 1 km

Direction Départementale des Territoires du Haut-Rhin

1:25 000

Réalisation : DDT68 / MIT  
Date : 17/9/2018  
Données : CEREMA 2017  
Référentiels : ©IGN SCAN25  
standard 2016®



Liberté • Égalité • Fraternité  
RÉPUBLIQUE FRANÇAISE

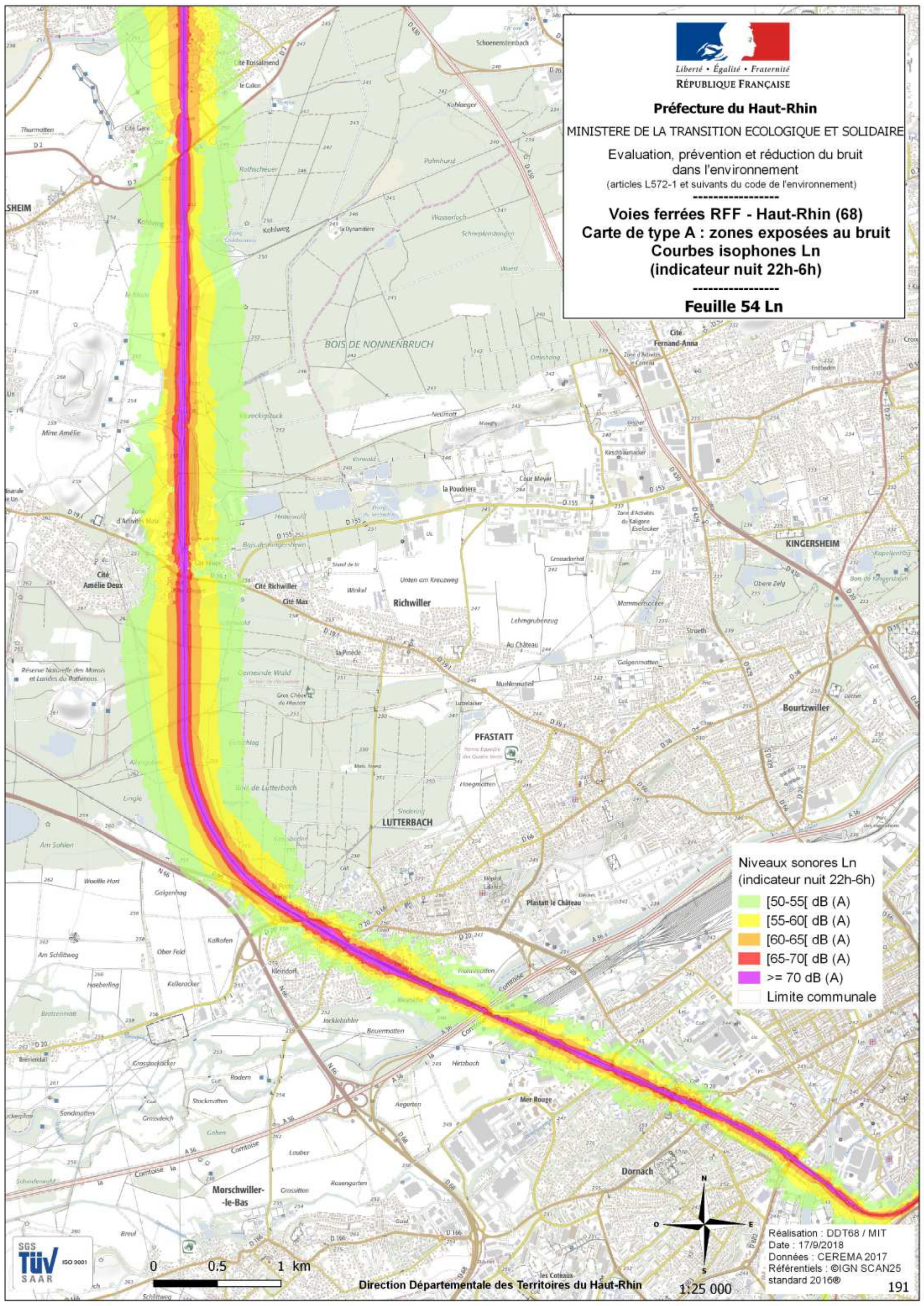
Préfecture du Haut-Rhin

MINISTÈRE DE LA TRANSITION ÉCOLOGIQUE ET SOLIDAIRE

Evaluation, prévention et réduction du bruit  
dans l'environnement  
(articles L572-1 et suivants du code de l'environnement)

**Voies ferrées RFF - Haut-Rhin (68)**  
**Carte de type A : zones exposées au bruit**  
**Courbes isophones Ln**  
**(indicateur nuit 22h-6h)**

**Feuille 54 Ln**



Niveaux sonores Ln  
(indicateur nuit 22h-6h)

[50-55[ dB (A)

[55-60[ dB (A)

[60-65[ dB (A)

[65-70[ dB (A)

$\geq 70$  dB (A)

Limite communale



Liberté • Égalité • Fraternité  
RÉPUBLIQUE FRANÇAISE

**Préfecture du Haut-Rhin**

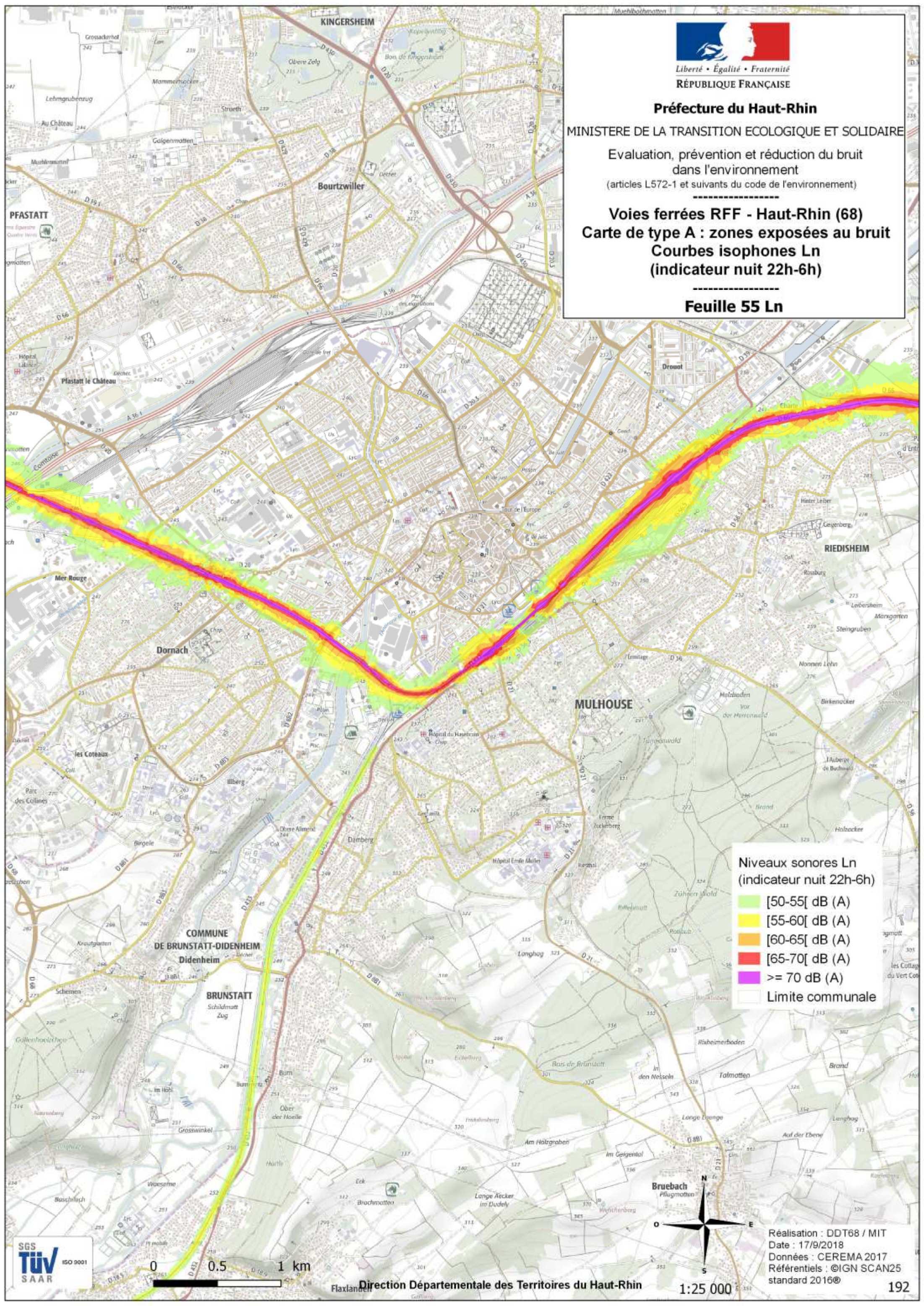
MINISTÈRE DE LA TRANSITION ÉCOLOGIQUE ET SOLIDAIRE

Evaluation, prévention et réduction du bruit  
dans l'environnement

(articles L572-1 et suivants du code de l'environnement)

**Voies ferrées RFF - Haut-Rhin (68)**  
**Carte de type A : zones exposées au bruit**  
**Courbes isophones Ln**  
**(indicateur nuit 22h-6h)**

**Feuille 55 Ln**



Niveaux sonores Ln  
(indicateur nuit 22h-6h)

- [50-55[ dB (A)
- [55-60[ dB (A)
- [60-65[ dB (A)
- [65-70[ dB (A)
- $\geq 70$  dB (A)
- Limite communale



0 0.5 1 km

Direction Départementale des Territoires du Haut-Rhin



Réalisation : DDT68 / MIT  
Date : 17/9/2018  
Données : CEREMA 2017  
Référentiels : ©IGN SCAN25  
standard 2016®



Liberté • Égalité • Fraternité  
RÉPUBLIQUE FRANÇAISE

### Préfecture du Haut-Rhin

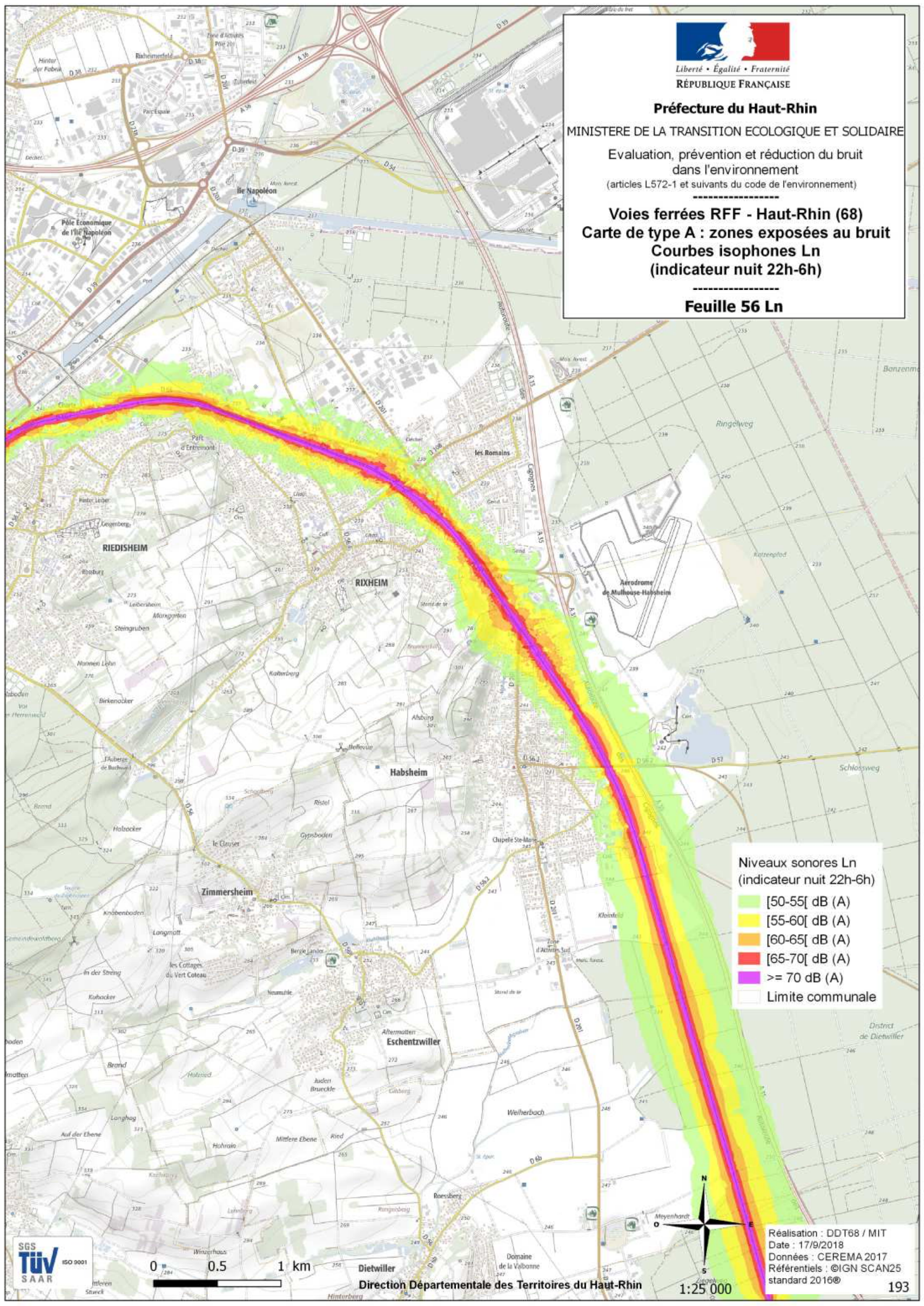
MINISTÈRE DE LA TRANSITION ÉCOLOGIQUE ET SOLIDAIRE

Evaluation, prévention et réduction du bruit  
dans l'environnement

(articles L572-1 et suivants du code de l'environnement)

**Voies ferrées RFF - Haut-Rhin (68)**  
**Carte de type A : zones exposées au bruit**  
**Courbes isophones Ln**  
**(indicateur nuit 22h-6h)**

**Feuille 56 Ln**



Niveaux sonores Ln  
(indicateur nuit 22h-6h)

- [50-55[ dB (A)
- [55-60[ dB (A)
- [60-65[ dB (A)
- [65-70[ dB (A)
- $\geq 70$  dB (A)
- Limite communale



0 0.5 1 km

Direction Départementale des Territoires du Haut-Rhin



Réalisation : DDT68 / MIT  
Date : 17/9/2018  
Données : CEREMA 2017  
Référentiels : ©IGN SCAN25  
standard 2016®





Liberté • Égalité • Fraternité  
RÉPUBLIQUE FRANÇAISE

**Préfecture du Haut-Rhin**

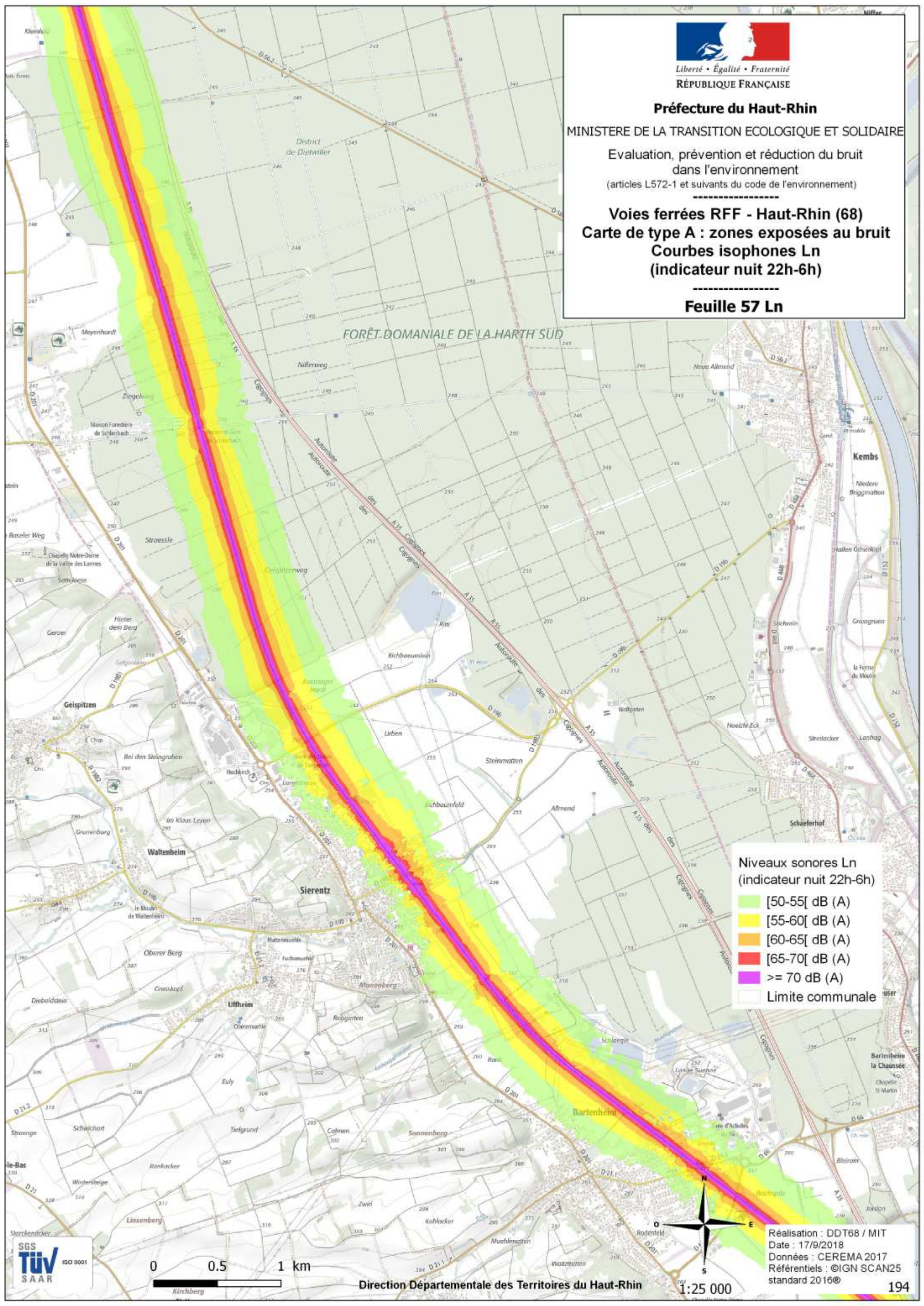
MINISTÈRE DE LA TRANSITION ÉCOLOGIQUE ET SOLIDAIRE

Evaluation, prévention et réduction du bruit  
dans l'environnement

(articles L572-1 et suivants du code de l'environnement)

**Voies ferrées RFF - Haut-Rhin (68)**  
**Carte de type A : zones exposées au bruit**  
**Courbes isophones Ln**  
**(indicateur nuit 22h-6h)**

**Feuille 57 Ln**



**Niveaux sonores Ln**  
(indicateur nuit 22h-6h)

- [50-55[ dB (A)
- [55-60[ dB (A)
- [60-65[ dB (A)
- [65-70[ dB (A)
- $\geq 70$  dB (A)
- Limite communale

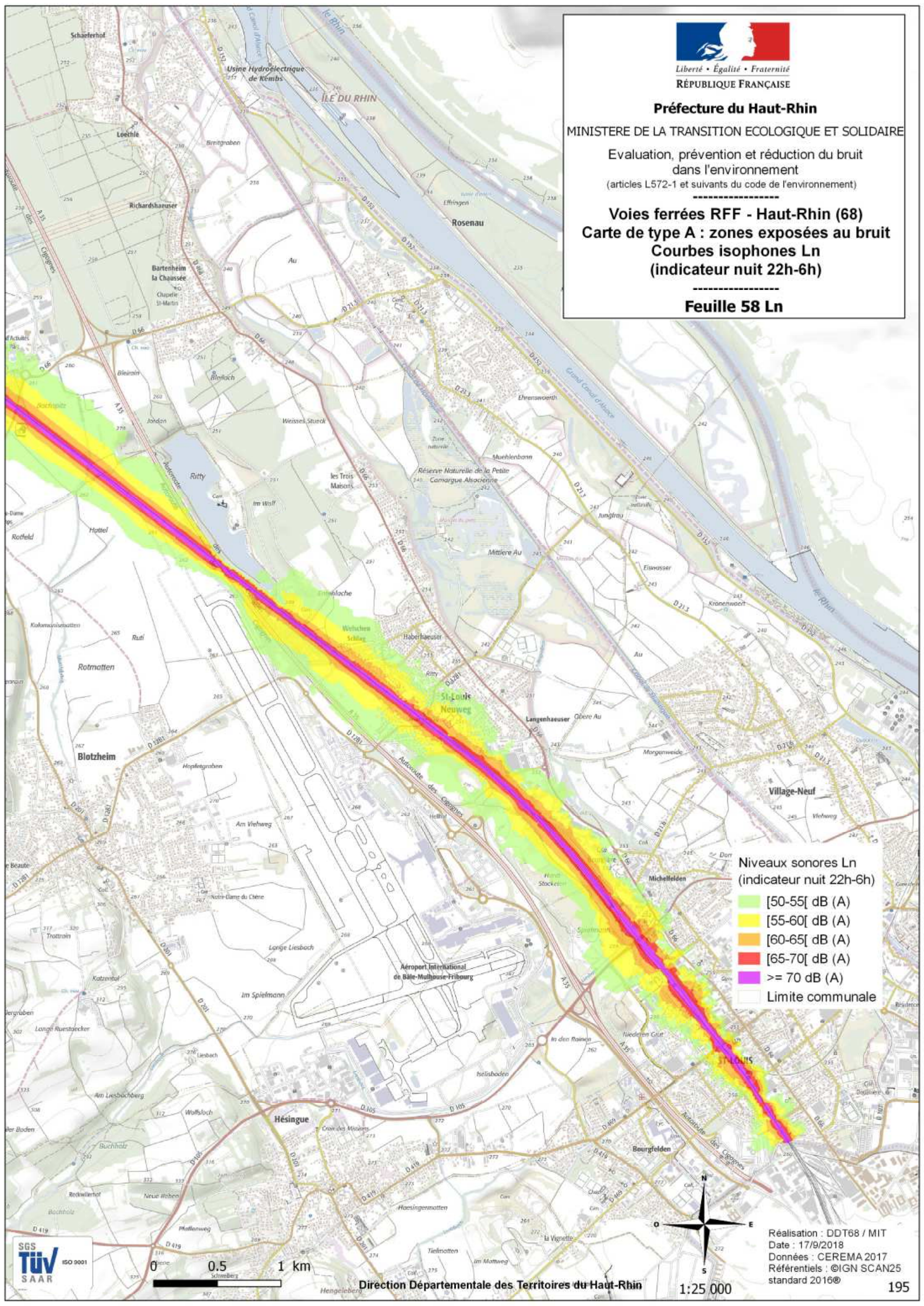


0 0.5 1 km

Direction Départementale des Territoires du Haut-Rhin



Réalisation : DDT68 / MIT  
Date : 17/9/2018  
Données : CEREMA 2017  
Référentiels : ©IGN SCAN25  
standard 2016®



Niveaux sonores Ln  
(indicateur nuit 22h-6h)

- [50-55[ dB (A)
- [55-60[ dB (A)
- [60-65[ dB (A)
- [65-70[ dB (A)
- $\geq 70$  dB (A)
- Limite communale



Liberté • Égalité • Fraternité  
RÉPUBLIQUE FRANÇAISE

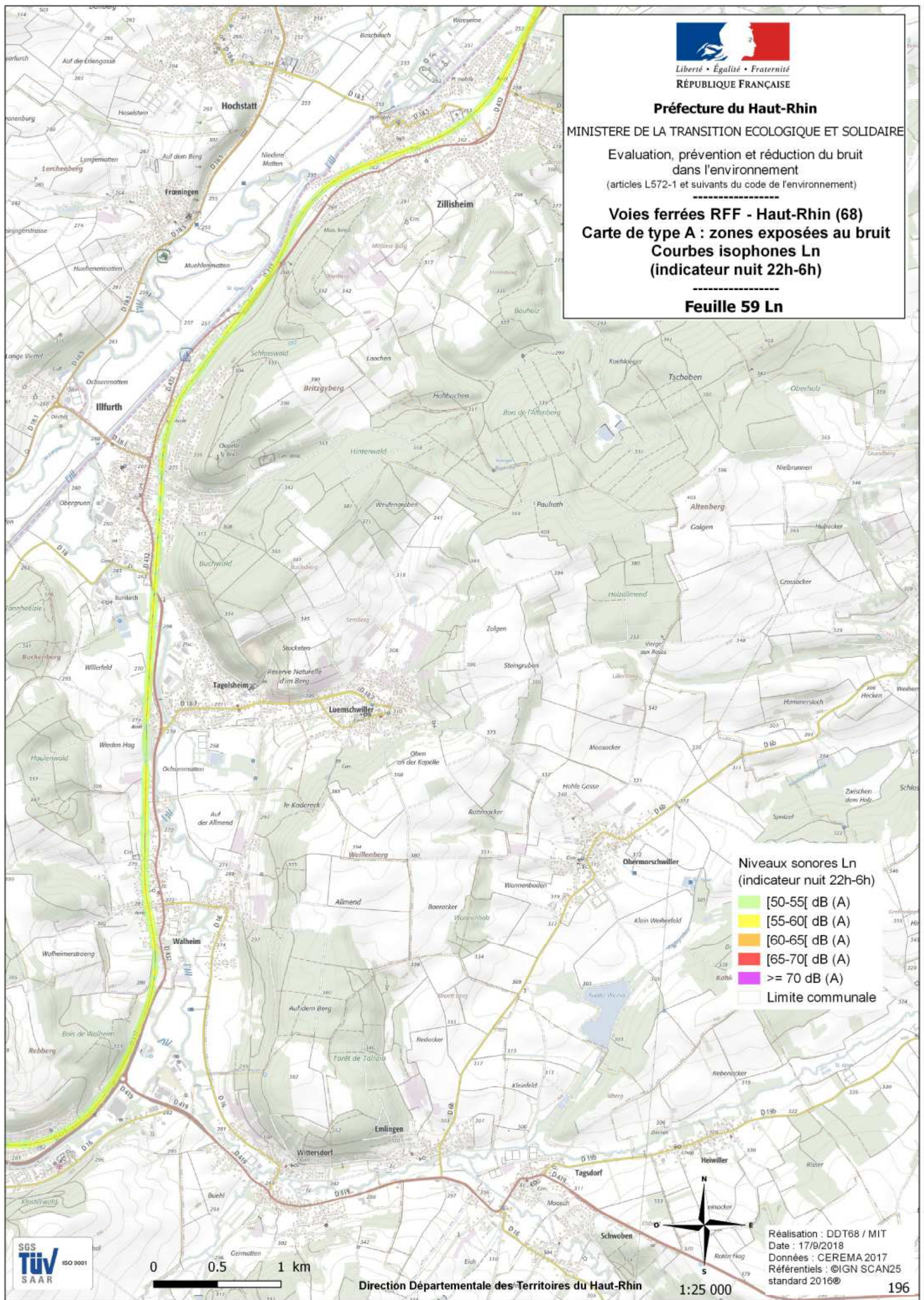
### Préfecture du Haut-Rhin

MINISTÈRE DE LA TRANSITION ÉCOLOGIQUE ET SOLIDAIRE

Evaluation, prévention et réduction du bruit  
dans l'environnement  
(articles L572-1 et suivants du code de l'environnement)

## Voies ferrées RFF - Haut-Rhin (68) Carte de type A : zones exposées au bruit Courbes isophones Ln (indicateur nuit 22h-6h)

Feuille 59 Ln



Niveaux sonores Ln  
(indicateur nuit 22h-6h)

- [50-55[ dB (A)
- [55-60[ dB (A)
- [60-65[ dB (A)
- [65-70[ dB (A)
- $\geq 70$  dB (A)
- Limite communale



0 0.5 1 km

Direction Départementale des Territoires du Haut-Rhin



Réalisation : DDT68 / MIT  
Date : 17/9/2018  
Données : CEREMA 2017  
Référentiels : ©IGN SCAN25  
standard 2016®



Liberté • Égalité • Fraternité  
RÉPUBLIQUE FRANÇAISE

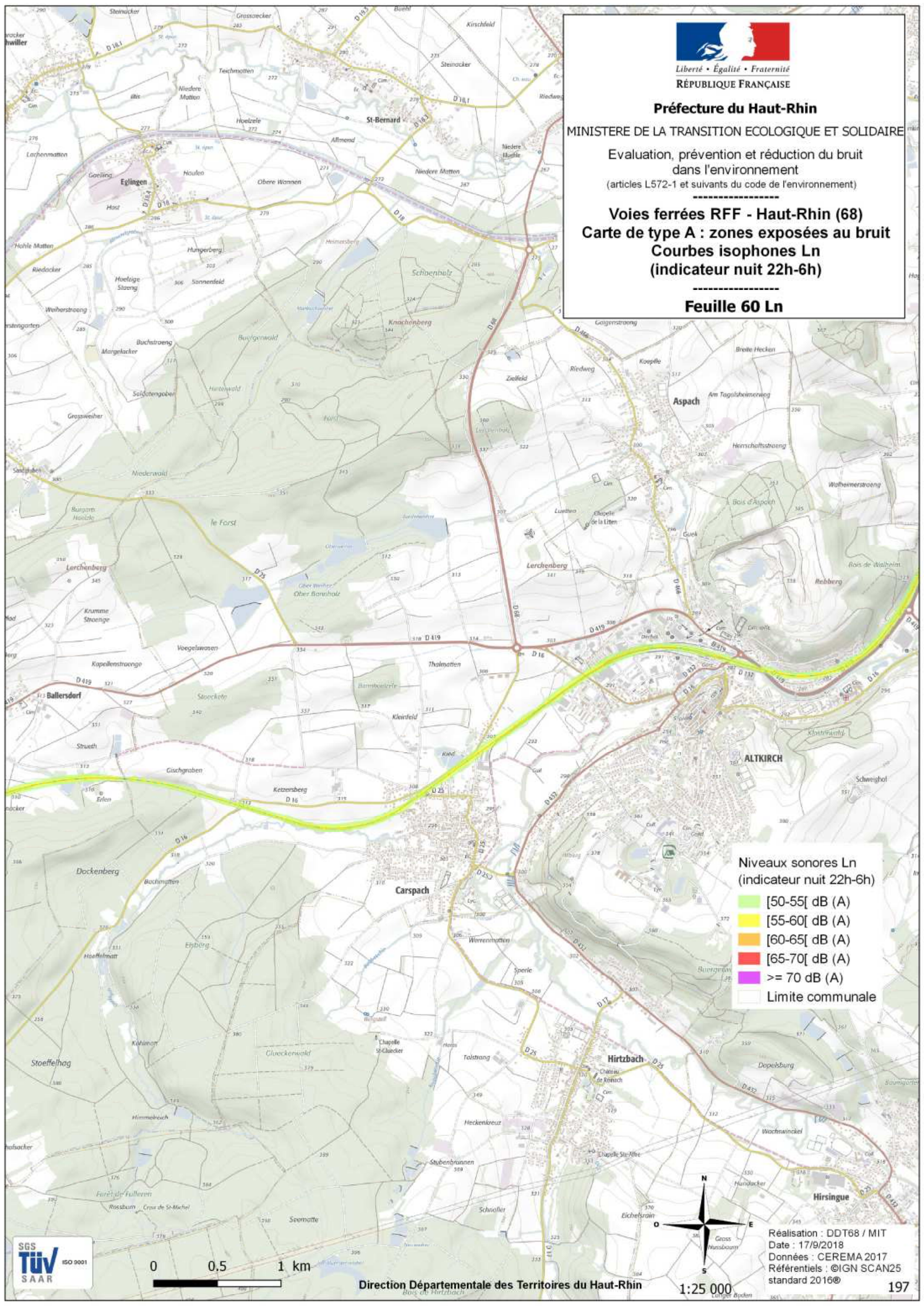
### Préfecture du Haut-Rhin

MINISTÈRE DE LA TRANSITION ÉCOLOGIQUE ET SOLIDAIRE

Evaluation, prévention et réduction du bruit  
dans l'environnement  
(articles L572-1 et suivants du code de l'environnement)

## Voies ferrées RFF - Haut-Rhin (68) Carte de type A : zones exposées au bruit Courbes isophones Ln (indicateur nuit 22h-6h)

Feuille 60 Ln



Niveaux sonores Ln  
(indicateur nuit 22h-6h)

- [50-55[ dB (A)
- [55-60[ dB (A)
- [60-65[ dB (A)
- [65-70[ dB (A)
- $\geq 70$  dB (A)
- Limite communale



Direction Départementale des Territoires du Haut-Rhin



Réalisation : DDT68 / MIT  
Date : 17/9/2018  
Données : CEREMA 2017  
Référentiels : ©IGN SCAN25  
standard 2016®



Liberté • Égalité • Fraternité  
RÉPUBLIQUE FRANÇAISE

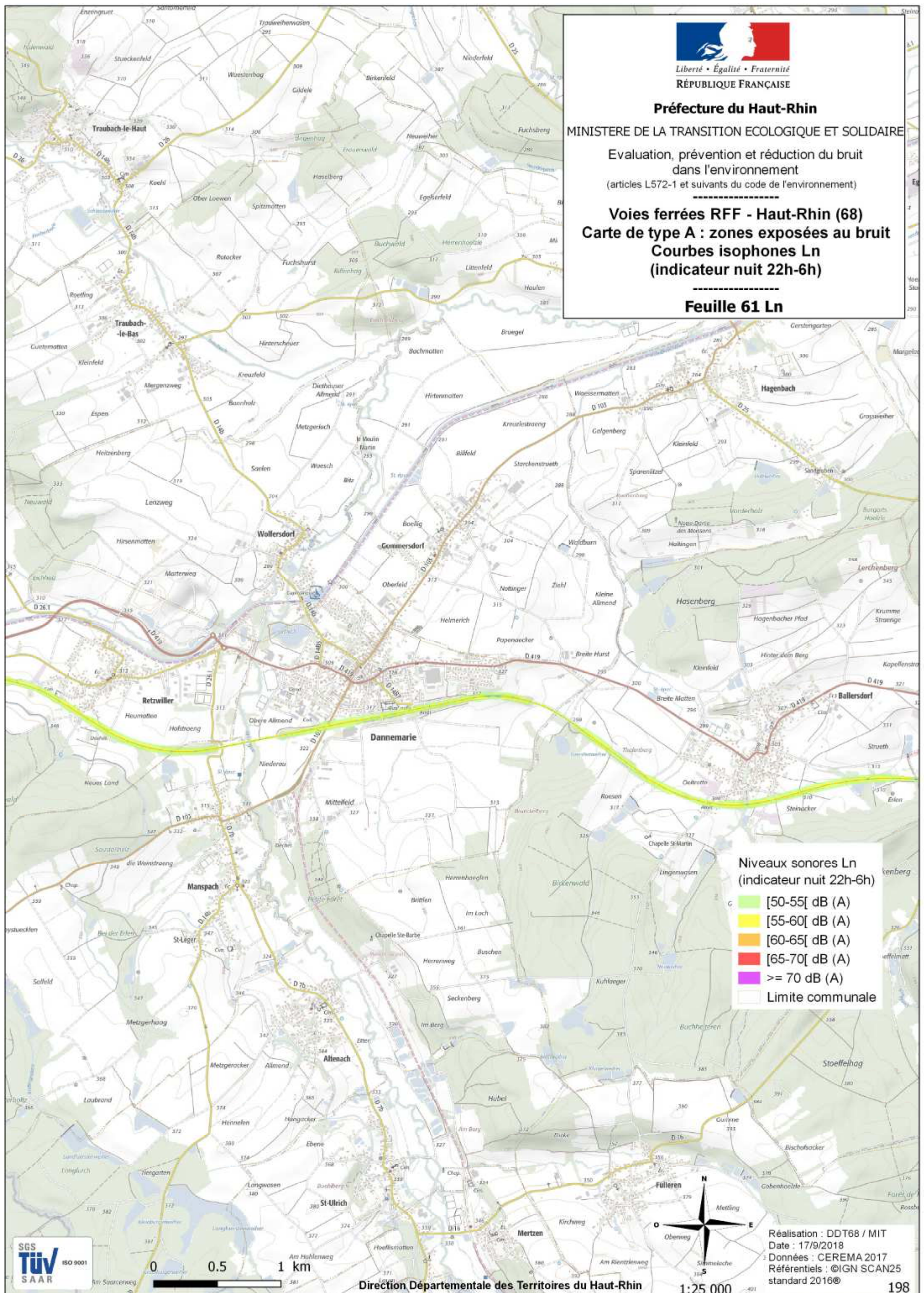
**Préfecture du Haut-Rhin**

MINISTÈRE DE LA TRANSITION ÉCOLOGIQUE ET SOLIDAIRE

Evaluation, prévention et réduction du bruit  
dans l'environnement  
(articles L572-1 et suivants du code de l'environnement)

**Voies ferrées RFF - Haut-Rhin (68)  
Carte de type A : zones exposées au bruit  
Courbes isophones Ln  
(indicateur nuit 22h-6h)**

**Feuille 61 Ln**



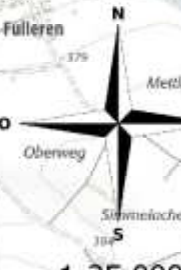
Niveaux sonores Ln  
(indicateur nuit 22h-6h)

- [50-55[ dB (A)
- [55-60[ dB (A)
- [60-65[ dB (A)
- [65-70[ dB (A)
- >= 70 dB (A)
- Limite communale



0 0.5 1 km

Direction Départementale des Territoires du Haut-Rhin



Réalisation : DDT68 / MIT  
Date : 17/9/2018  
Données : CEREMA 2017  
Référentiels : ©IGN SCAN25  
standard 2016®



Liberté • Égalité • Fraternité  
RÉPUBLIQUE FRANÇAISE

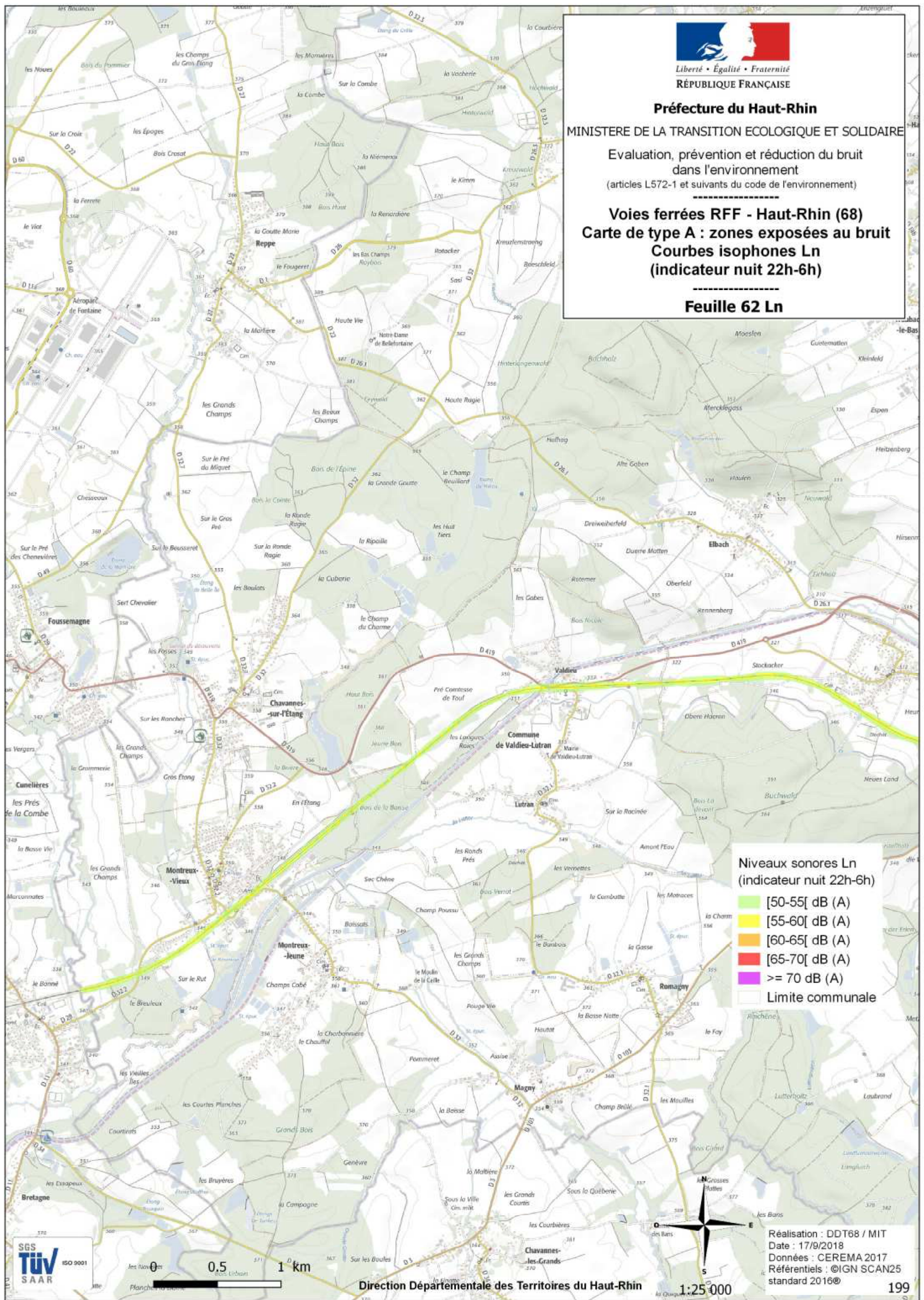
### Préfecture du Haut-Rhin

MINISTÈRE DE LA TRANSITION ÉCOLOGIQUE ET SOLIDAIRE

Evaluation, prévention et réduction du bruit  
dans l'environnement  
(articles L572-1 et suivants du code de l'environnement)

## Voies ferrées RFF - Haut-Rhin (68) Carte de type A : zones exposées au bruit Courbes isophones Ln (indicateur nuit 22h-6h)

Feuille 62 Ln



Niveaux sonores Ln  
(indicateur nuit 22h-6h)

- [50-55[ dB (A)
- [55-60[ dB (A)
- [60-65[ dB (A)
- [65-70[ dB (A)
- $\geq 70$  dB (A)
- Limite communale



0.5 1 km

Direction Départementale des Territoires du Haut-Rhin

1:25 000

Réalisation : DDT68 / MIT  
Date : 17/9/2018  
Données : CEREMA 2017  
Référentiels : ©IGN SCAN25  
standard 2016®



Liberté • Égalité • Fraternité  
RÉPUBLIQUE FRANÇAISE

Préfecture du Haut-Rhin

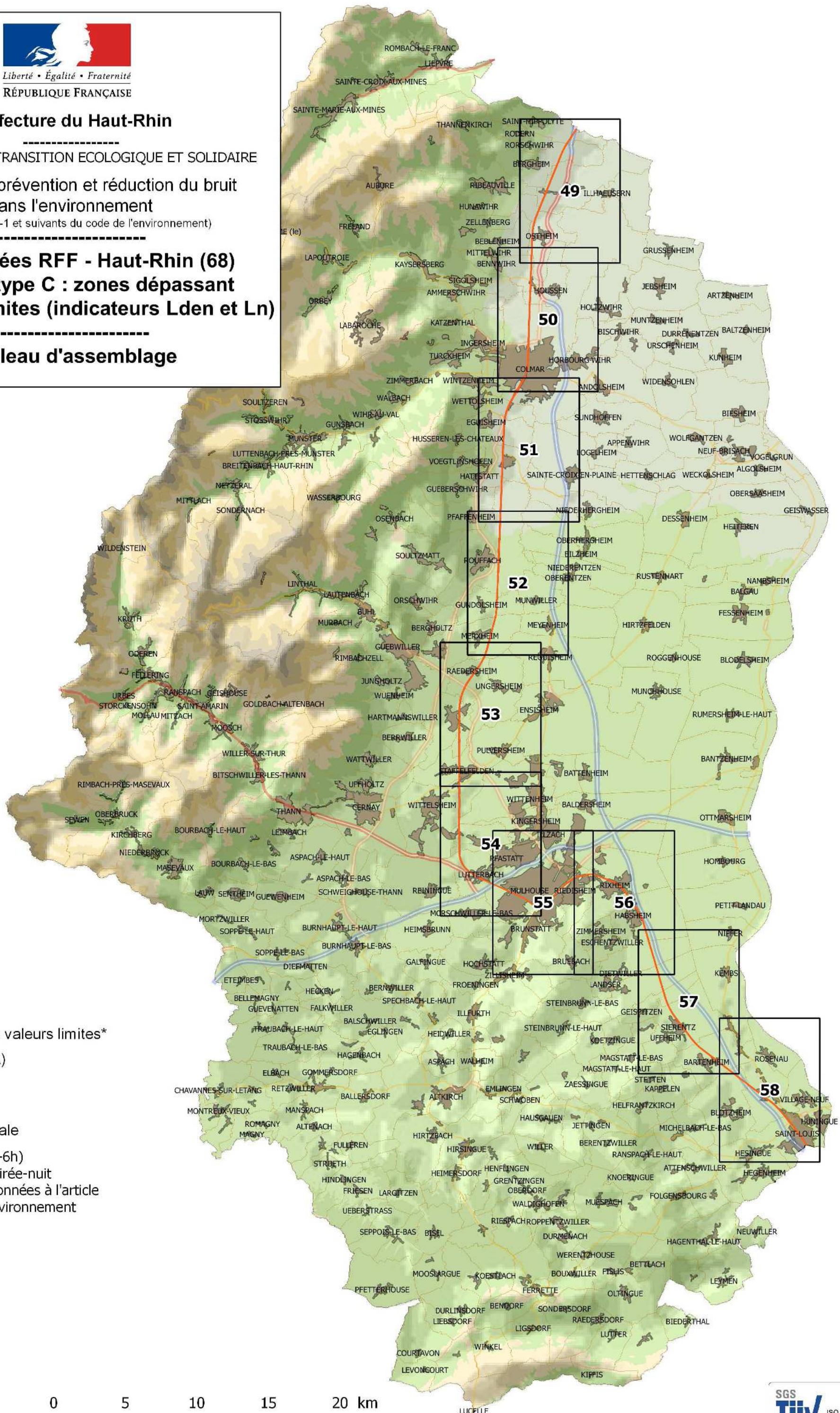
MINISTÈRE DE LA TRANSITION ÉCOLOGIQUE ET SOLIDAIRE

Evaluation, prévention et réduction du bruit dans l'environnement

(articles L572-1 et suivants du code de l'environnement)

Voies ferrées RFF - Haut-Rhin (68)  
Carte de type C : zones dépassant les valeurs limites (indicateurs Lden et Ln)

Tableau d'assemblage



Légende

Zones dépassant les valeurs limites\*

Lden > 73 dB(A)

Ln > 65 dB(A)

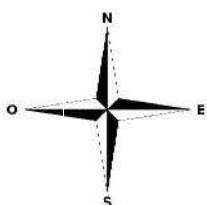
Feuille

Limite communale

Ln indicateur nuit (22h-6h)


Lden indicateur jour-soirée-nuit

\* valeurs limites mentionnées à l'article L572-6 du code de l'environnement



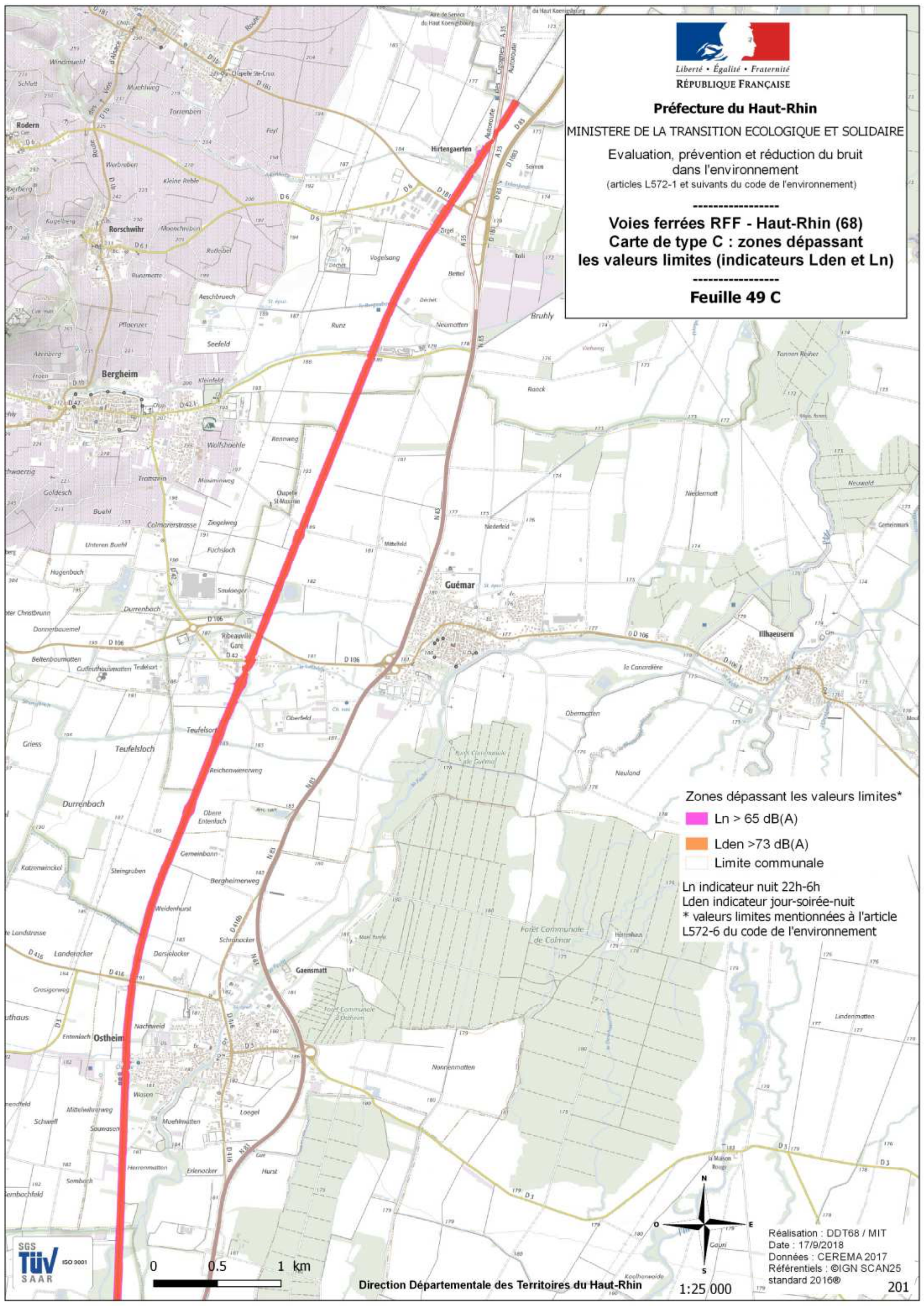
1:250 000

Réalisation : DDT68 / MIT  
Date : 14/9/2018  
Données : CEREMA 2017  
Référentiels : ©IGN  
SCAN25 standard 2016©



Direction Départementale des Territoires du Haut-Rhin





Zones dépassant les valeurs limites\*

Ln > 65 dB(A)

Lden > 73 dB(A)

Limite communale

Ln indicateur nuit 22h-6h

Lden indicateur jour-soirée-nuit

\* valeurs limites mentionnées à l'article L572-6 du code de l'environnement





Liberté • Égalité • Fraternité  
RÉPUBLIQUE FRANÇAISE

### Préfecture du Haut-Rhin

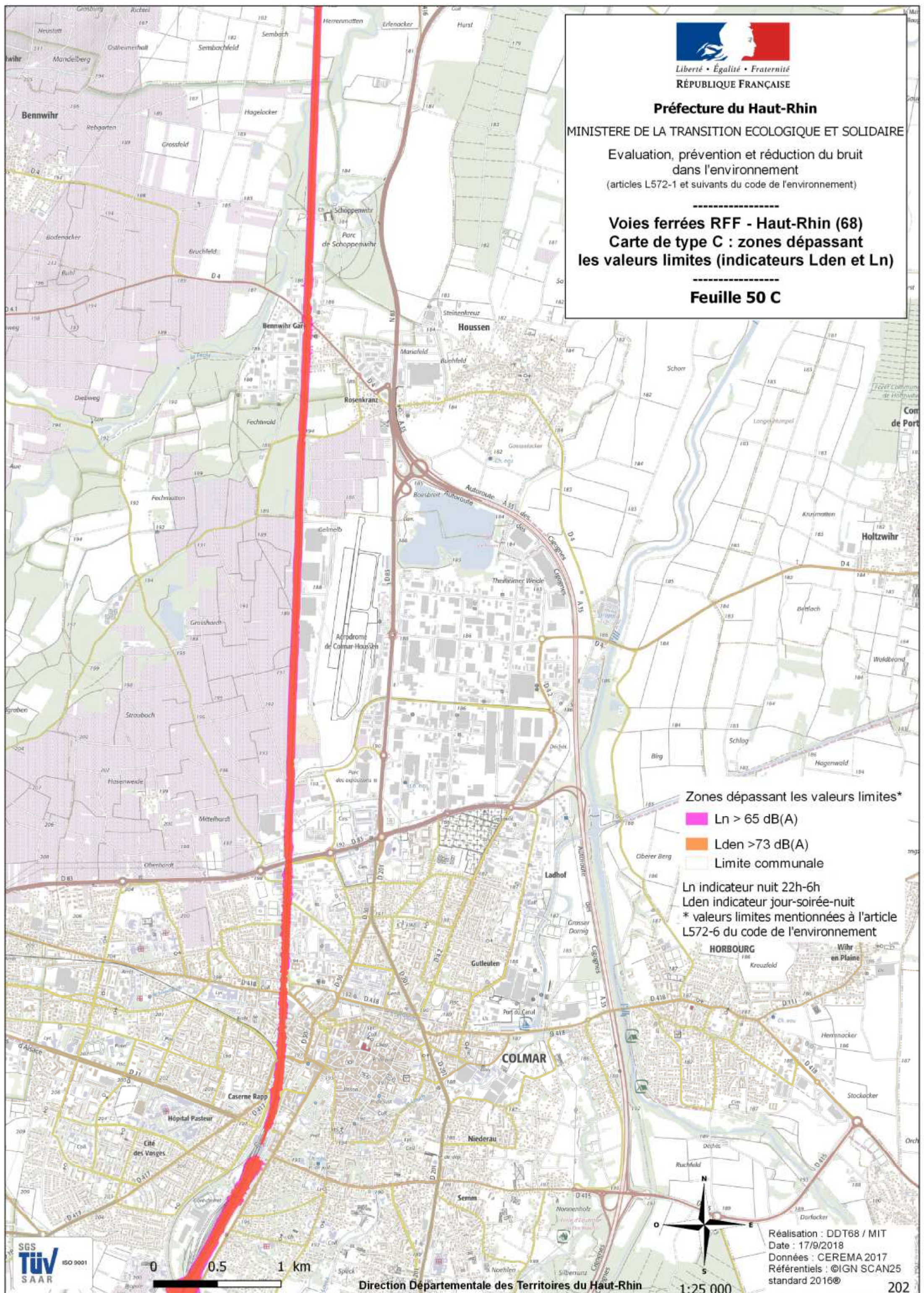
MINISTÈRE DE LA TRANSITION ÉCOLOGIQUE ET SOLIDAIRE

Evaluation, prévention et réduction du bruit  
dans l'environnement

(articles L572-1 et suivants du code de l'environnement)

Voies ferrées RFF - Haut-Rhin (68)  
Carte de type C : zones dépassant  
les valeurs limites (indicateurs Lden et Ln)

Feuille 50 C



Zones dépassant les valeurs limites\*

Ln > 65 dB(A)

Lden > 73 dB(A)

Limite communale

Ln indicateur nuit 22h-6h

Lden indicateur jour-soirée-nuit

\* valeurs limites mentionnées à l'article L572-6 du code de l'environnement



Liberté • Égalité • Fraternité  
RÉPUBLIQUE FRANÇAISE

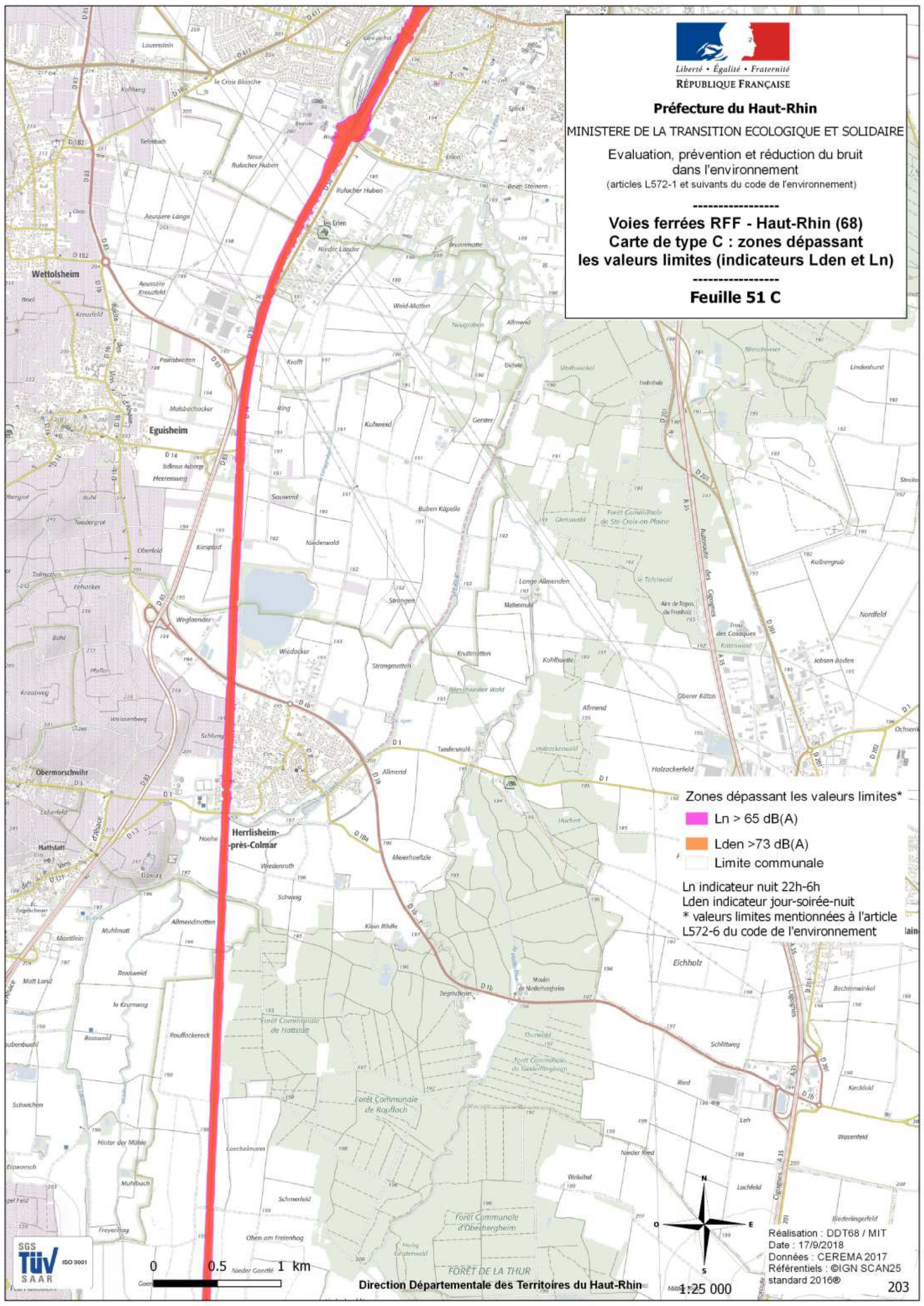
### Préfecture du Haut-Rhin

MINISTÈRE DE LA TRANSITION ÉCOLOGIQUE ET SOLIDAIRE

Evaluation, prévention et réduction du bruit  
dans l'environnement  
(articles L572-1 et suivants du code de l'environnement)

**Voies ferrées RFF - Haut-Rhin (68)**  
**Carte de type C : zones dépassant**  
**les valeurs limites (indicateurs Lden et Ln)**

**Feuille 51 C**



Zones dépassant les valeurs limites\*

Ln > 65 dB(A)

Lden > 73 dB(A)

Limite communale

Ln indicateur nuit 22h-6h

Lden indicateur jour-soirée-nuit

\* valeurs limites mentionnées à l'article L572-6 du code de l'environnement



Liberté • Égalité • Fraternité  
RÉPUBLIQUE FRANÇAISE

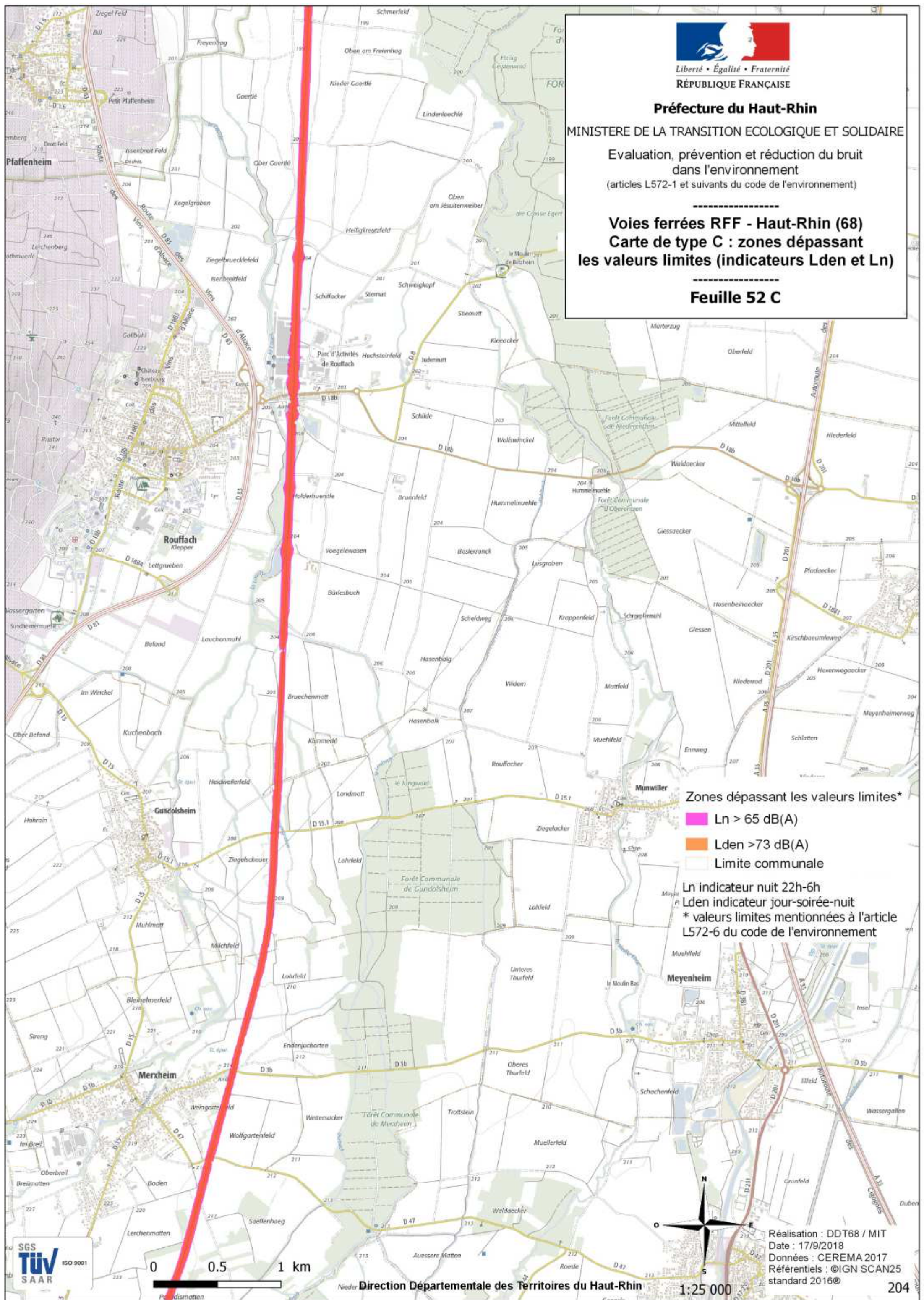
### Préfecture du Haut-Rhin

MINISTÈRE DE LA TRANSITION ÉCOLOGIQUE ET SOLIDAIRE

Evaluation, prévention et réduction du bruit  
dans l'environnement  
(articles L572-1 et suivants du code de l'environnement)

## Voies ferrées RFF - Haut-Rhin (68) Carte de type C : zones dépassant les valeurs limites (indicateurs Lden et Ln)

Feuille 52 C



Zones dépassant les valeurs limites\*

Ln > 65 dB(A)

Lden > 73 dB(A)

Limite communale

Ln indicateur nuit 22h-6h

Lden indicateur jour-soirée-nuit

\* valeurs limites mentionnées à l'article L572-6 du code de l'environnement



Liberté • Égalité • Fraternité

RÉPUBLIQUE FRANÇAISE

### Préfecture du Haut-Rhin

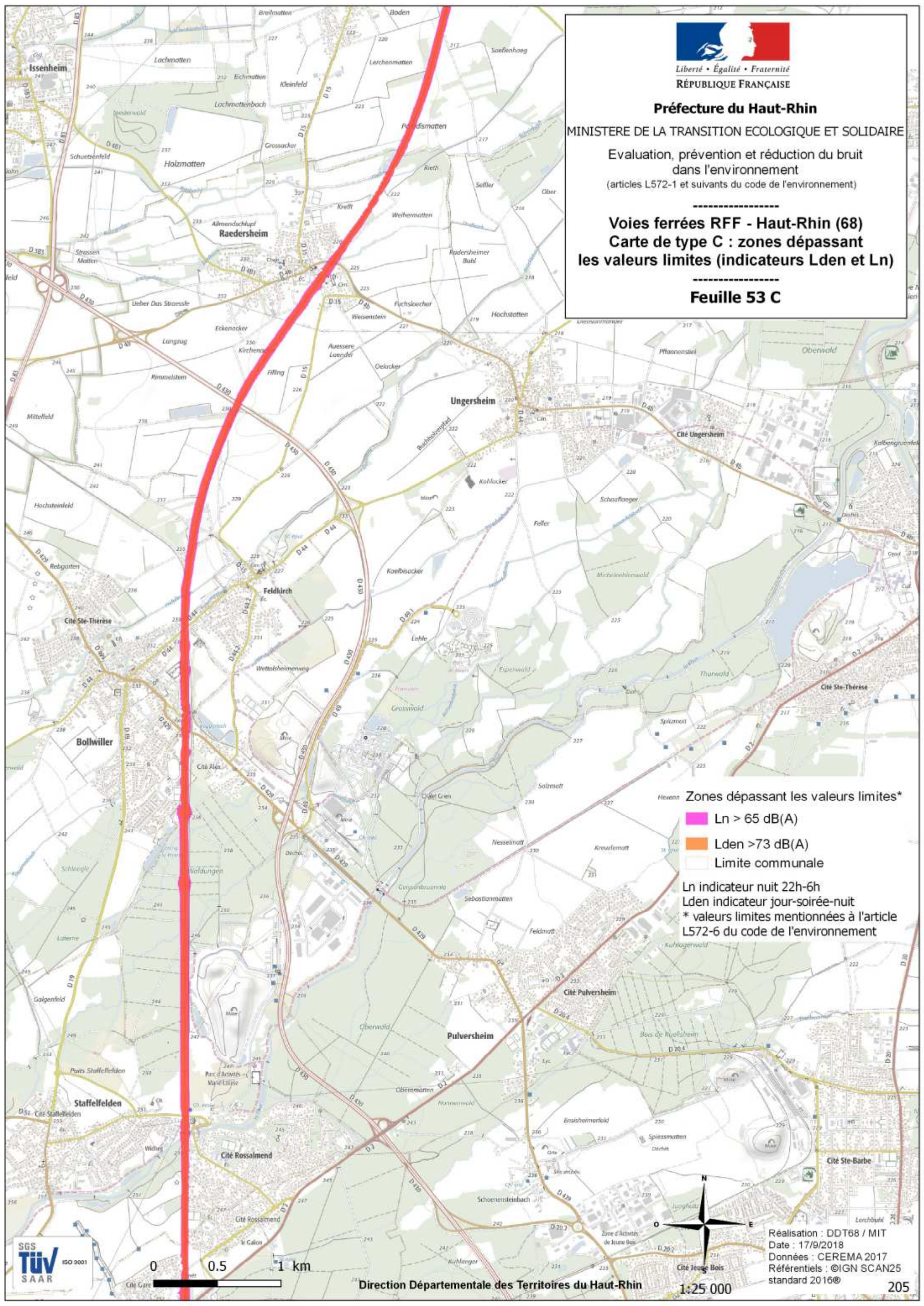
MINISTÈRE DE LA TRANSITION ÉCOLOGIQUE ET SOLIDAIRE

Evaluation, prévention et réduction du bruit dans l'environnement

(articles L572-1 et suivants du code de l'environnement)

**Voies ferrées RFF - Haut-Rhin (68)**  
**Carte de type C : zones dépassant les valeurs limites (indicateurs Lden et Ln)**

**Feuille 53 C**



Legend: Zones dépassant les valeurs limites\*

Ln > 65 dB(A)

Lden > 73 dB(A)

Limite communale

Ln indicateur nuit 22h-6h  
Lden indicateur jour-soirée-nuit  
\* valeurs limites mentionnées à l'article L572-6 du code de l'environnement



0 0.5 1 km

Direction Départementale des Territoires du Haut-Rhin



Réalisation : DDT68 / MIT  
Date : 17/9/2018  
Données : CEREMA 2017  
Référentiels : ©IGN SCAN25 standard 2016®



Liberté • Égalité • Fraternité  
RÉPUBLIQUE FRANÇAISE

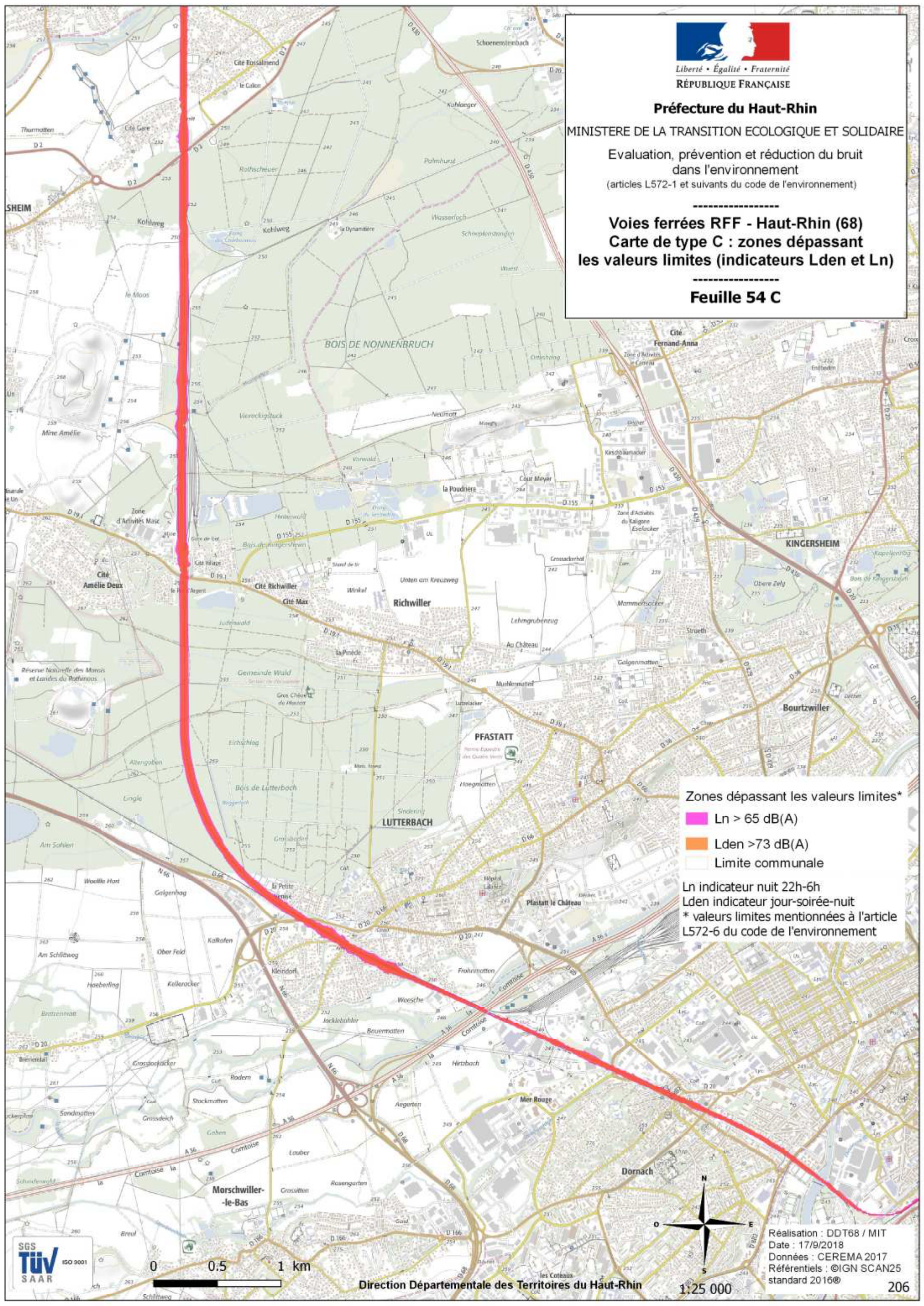
**Préfecture du Haut-Rhin**

MINISTÈRE DE LA TRANSITION ÉCOLOGIQUE ET SOLIDAIRE

Evaluation, prévention et réduction du bruit  
dans l'environnement  
(articles L572-1 et suivants du code de l'environnement)

**Voies ferrées RFF - Haut-Rhin (68)**  
**Carte de type C : zones dépassant**  
**les valeurs limites (indicateurs Lden et Ln)**

**Feuille 54 C**



Zones dépassant les valeurs limites\*

Ln > 65 dB(A)

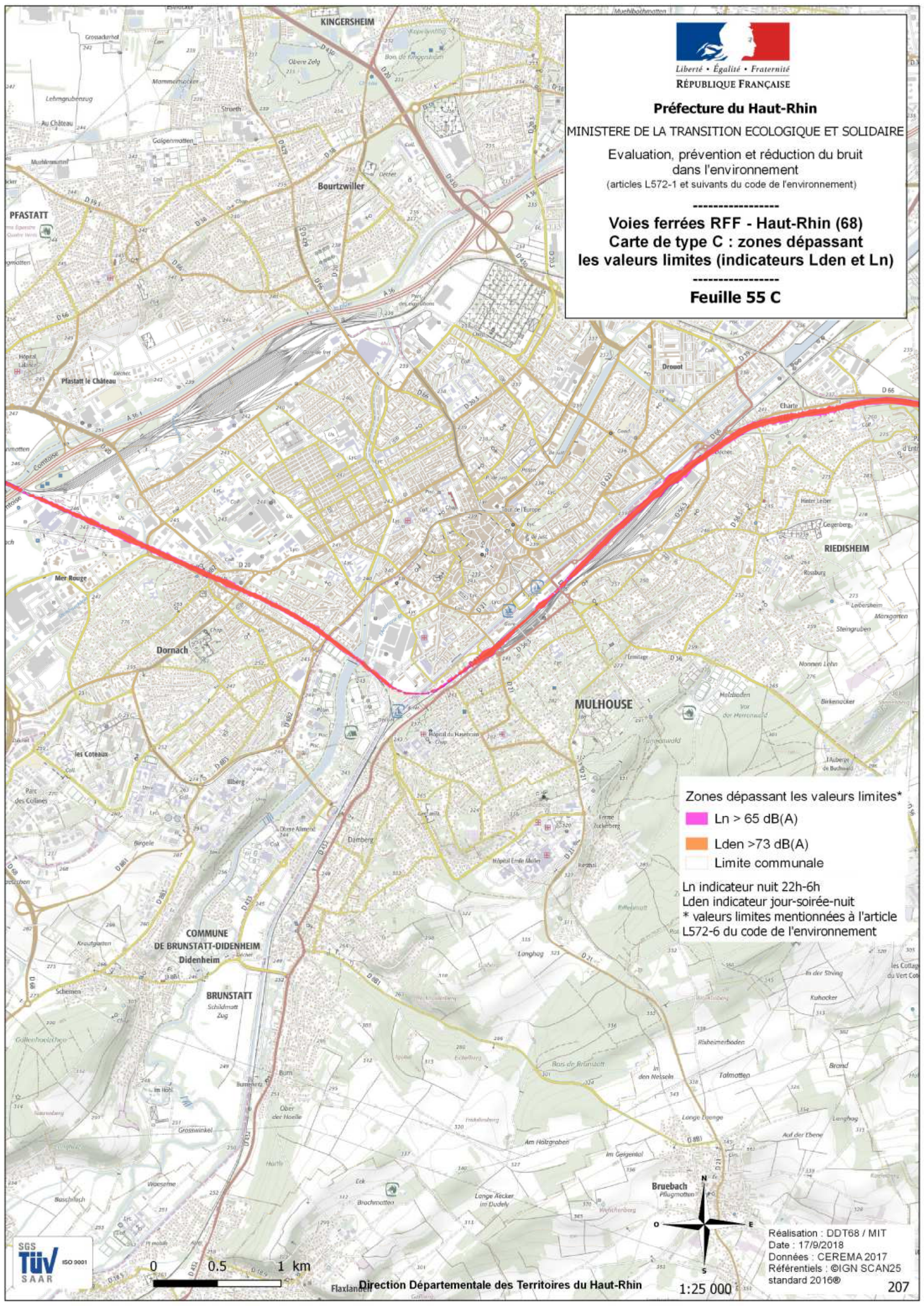
Lden > 73 dB(A)

Limite communale

Ln indicateur nuit 22h-6h

Lden indicateur jour-soirée-nuit

\* valeurs limites mentionnées à l'article L572-6 du code de l'environnement



Zones dépassant les valeurs limites\*

Ln > 65 dB(A)

Lden > 73 dB(A)

Limite communale

Ln indicateur nuit 22h-6h

Lden indicateur jour-soirée-nuit

\* valeurs limites mentionnées à l'article L572-6 du code de l'environnement



Liberté • Égalité • Fraternité  
RÉPUBLIQUE FRANÇAISE

**Préfecture du Haut-Rhin**

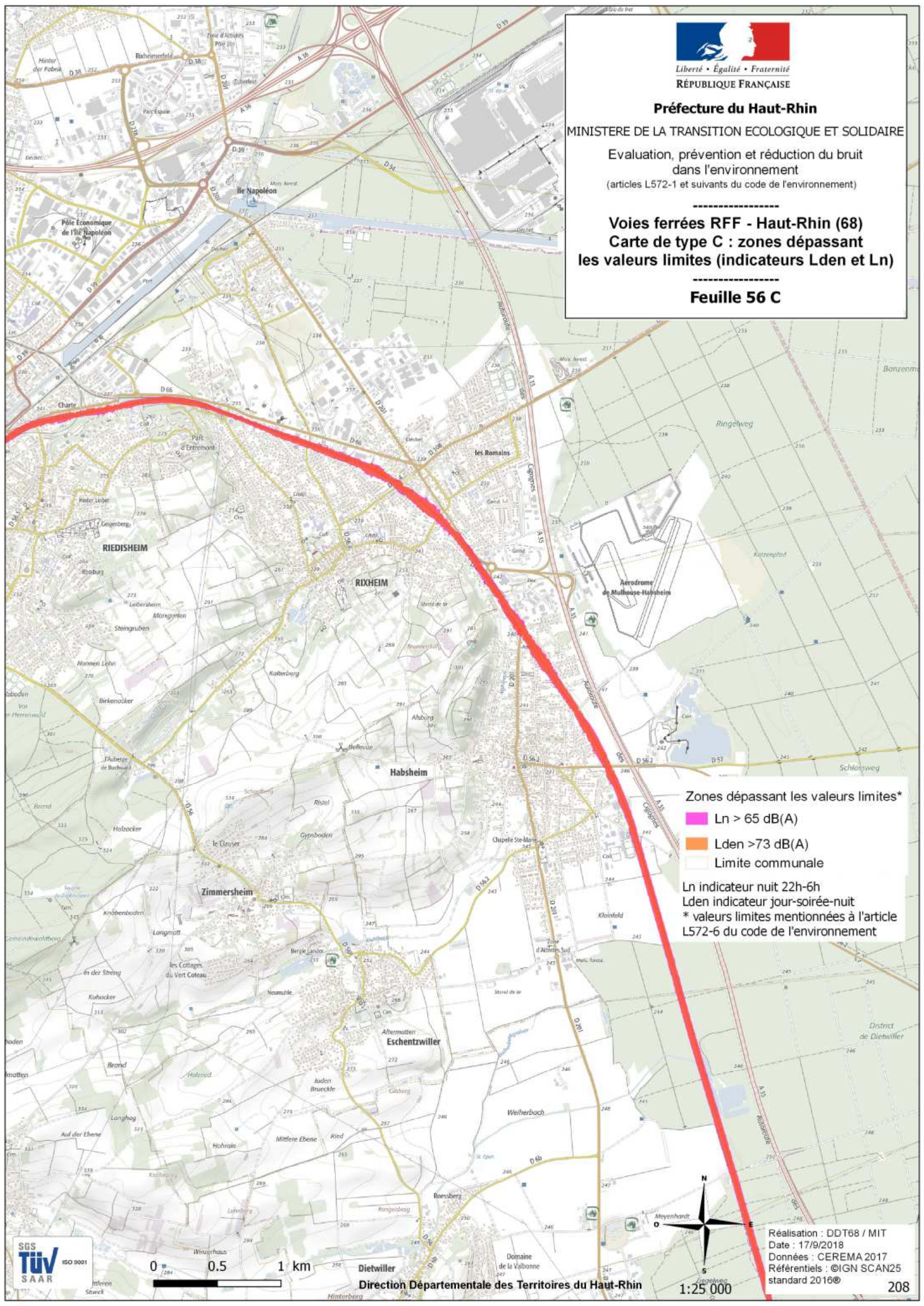
MINISTÈRE DE LA TRANSITION ÉCOLOGIQUE ET SOLIDAIRE

Evaluation, prévention et réduction du bruit  
dans l'environnement

(articles L572-1 et suivants du code de l'environnement)

**Voies ferrées RFF - Haut-Rhin (68)**  
**Carte de type C : zones dépassant**  
**les valeurs limites (indicateurs Lden et Ln)**

**Feuille 56 C**



Zones dépassant les valeurs limites\*

Ln > 65 dB(A)

Lden > 73 dB(A)

Limite communale

Ln indicateur nuit 22h-6h  
Lden indicateur jour-soirée-nuit

\* valeurs limites mentionnées à l'article  
L572-6 du code de l'environnement



Liberté • Égalité • Fraternité  
RÉPUBLIQUE FRANÇAISE

### Préfecture du Haut-Rhin

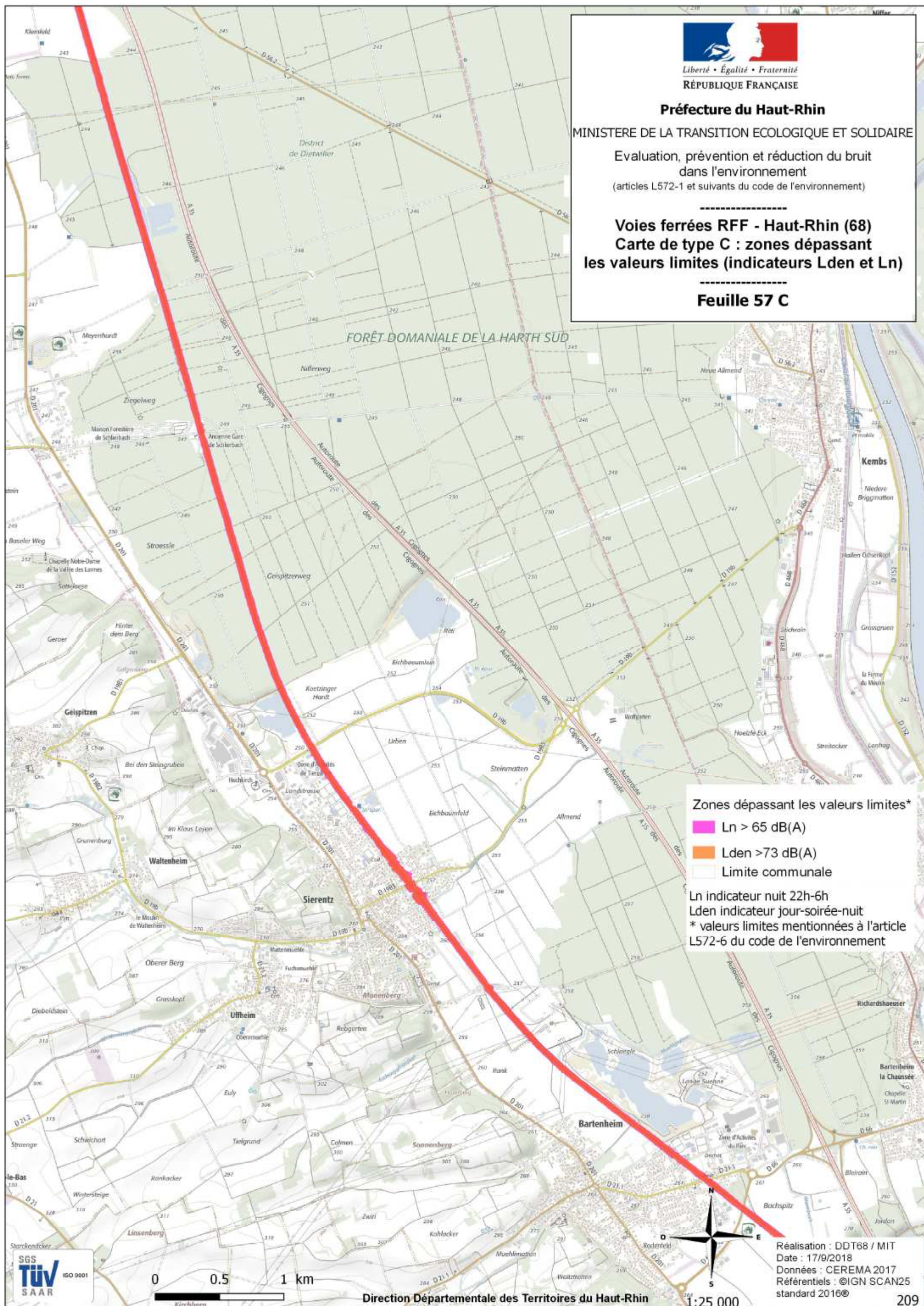
MINISTÈRE DE LA TRANSITION ÉCOLOGIQUE ET SOLIDAIRE

Evaluation, prévention et réduction du bruit  
dans l'environnement

(articles L572-1 et suivants du code de l'environnement)

**Voies ferrées RFF - Haut-Rhin (68)**  
**Carte de type C : zones dépassant**  
**les valeurs limites (indicateurs Lden et Ln)**

**Feuille 57 C**



Zones dépassant les valeurs limites\*

Ln > 65 dB(A)

Lden > 73 dB(A)

Limite communale

Ln indicateur nuit 22h-6h

Lden indicateur jour-soirée-nuit

\* valeurs limites mentionnées à l'article L572-6 du code de l'environnement



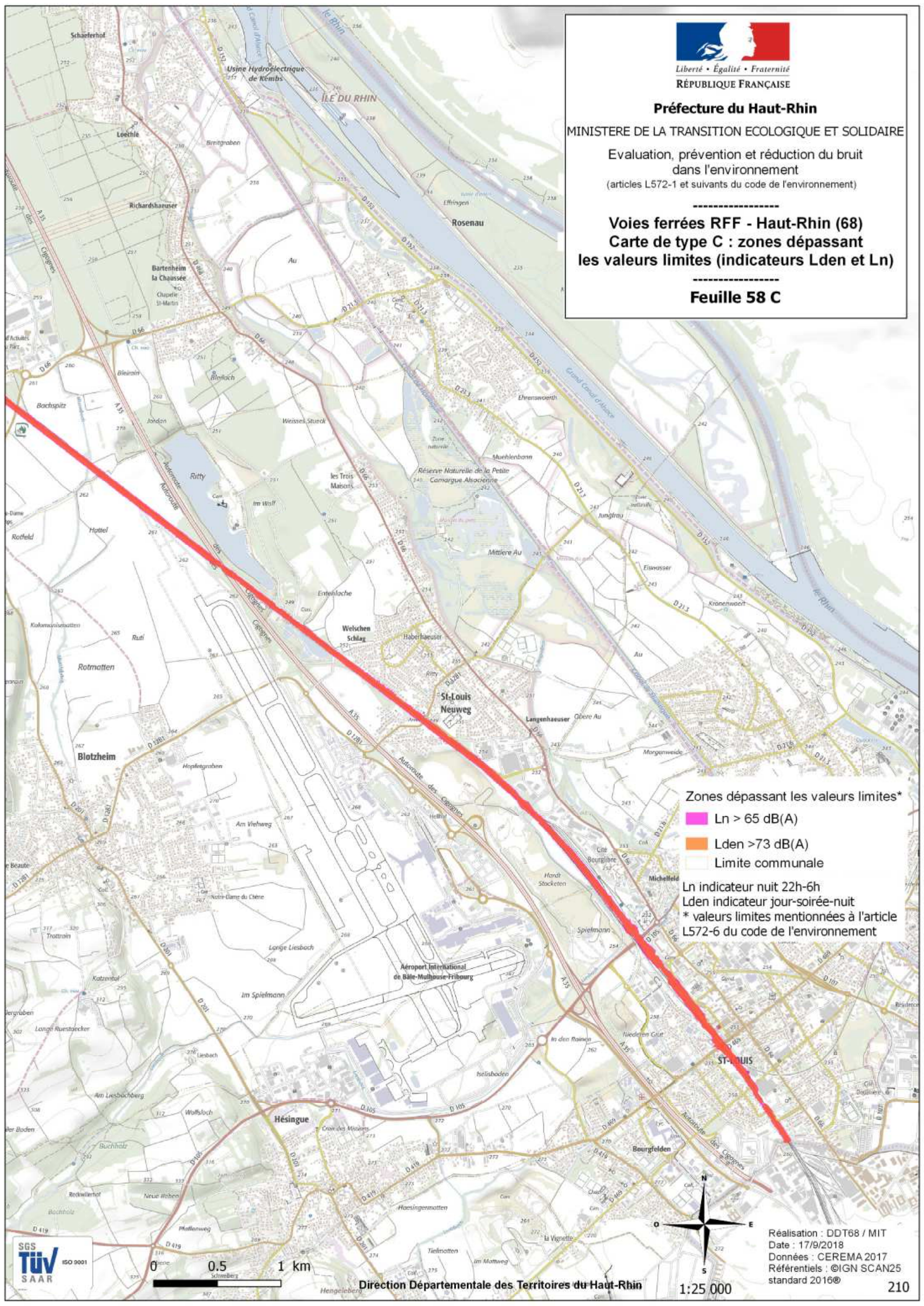
0 0.5 1 km

Direction Départementale des Territoires du Haut-Rhin



Réalisation : DDT68 / MIT  
Date : 17/9/2018  
Données : CEREMA 2017  
Référentiels : ©IGN SCAN25  
standard 2016®





Zones dépassant les valeurs limites\*

Ln > 65 dB(A)

Lden > 73 dB(A)

Limite communale

Ln indicateur nuit 22h-6h

Lden indicateur jour-soirée-nuit

\* valeurs limites mentionnées à l'article L572-6 du code de l'environnement