



Liberté • Égalité • Fraternité
RÉPUBLIQUE FRANÇAISE

Préfecture du Haut-Rhin

MINISTÈRE DE LA TRANSITION ÉCOLOGIQUE ET SOLIDAIRE
Évaluation, prévention et réduction du bruit
dans l'environnement
(articles L572-1 et suivants du code de l'environnement)

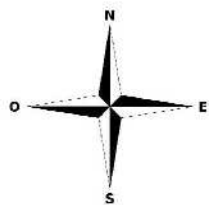
**Réseau départemental - Haut-Rhin (68)
Carte de type A : zones exposées au bruit
Indicateur Lden (jour-soirée-nuit)**

Tableau d'assemblage (Nord)

Légende

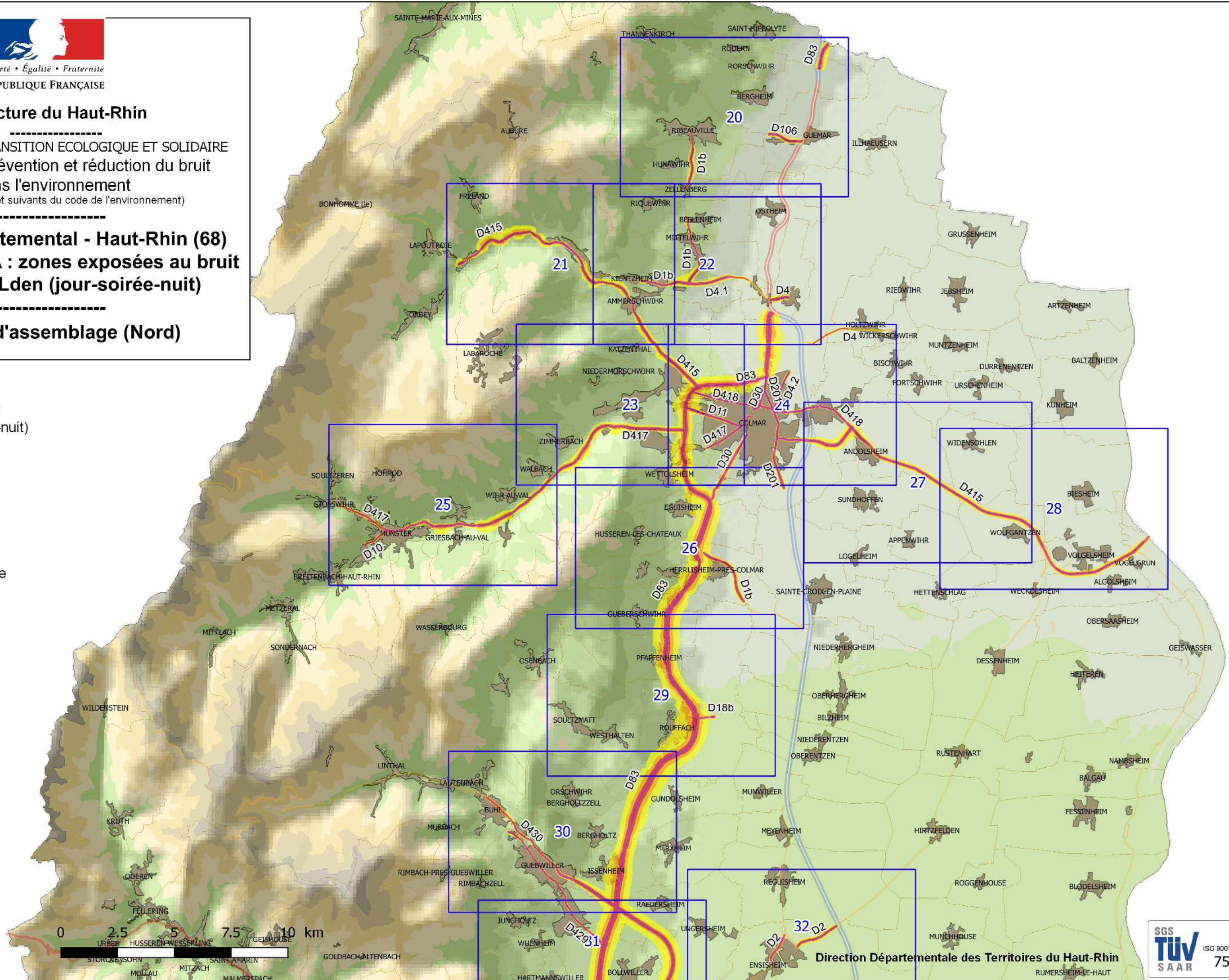
Niveaux sonores Lden
(indicateur jour-soirée-nuit)

- [55-60[dB(A)
- [60-65[dB(A)
- [65-70[dB(A)
- [70-75[dB(A)
- >= 75 dB(A)
- Feuille
- Limite communale



1:150 000

Réalisation : DDT68 / MIT
Date : 11/9/2018
Données : CEREMA 2017
Référentiels : ©IGN
SCAN25 standard 2016©





Liberté • Égalité • Fraternité

RÉPUBLIQUE FRANÇAISE

Préfecture du Haut-Rhin

MINISTÈRE DE LA TRANSITION ÉCOLOGIQUE ET SOLIDAIRE
Évaluation, prévention et réduction du bruit
dans l'environnement
(articles L572-1 et suivants du code de l'environnement)

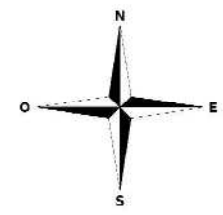
Réseau départemental - Haut-Rhin (68) Carte de type A : zones exposées au bruit Indicateur Lden (jour-soirée-nuit)

Tableau d'assemblage (Sud)

Légende

Niveaux sonores Lden
(indicateur jour-soirée-nuit)

- [55-60[dB(A)
- [60-65[dB(A)
- [65-70[dB(A)
- [70-75[dB(A)
- >= 75 dB(A)
- Feuille
- Limite communale



1:150 000

0 2.5 5 7.5 10 km

Réalisation : DDT68 / MIT
Date : 11/9/2018
Données : CEREMA 2017
Référentiels : ©IGN
SCAN25 standard 2016©



Direction Départementale des Territoires du Haut-Rhin



MINISTÈRE DE LA TRANSITION ÉCOLOGIQUE ET SOLIDAIRE
 Évaluation, prévention et réduction du bruit
 dans l'environnement
 (articles L572-1 et suivants du code de l'environnement)

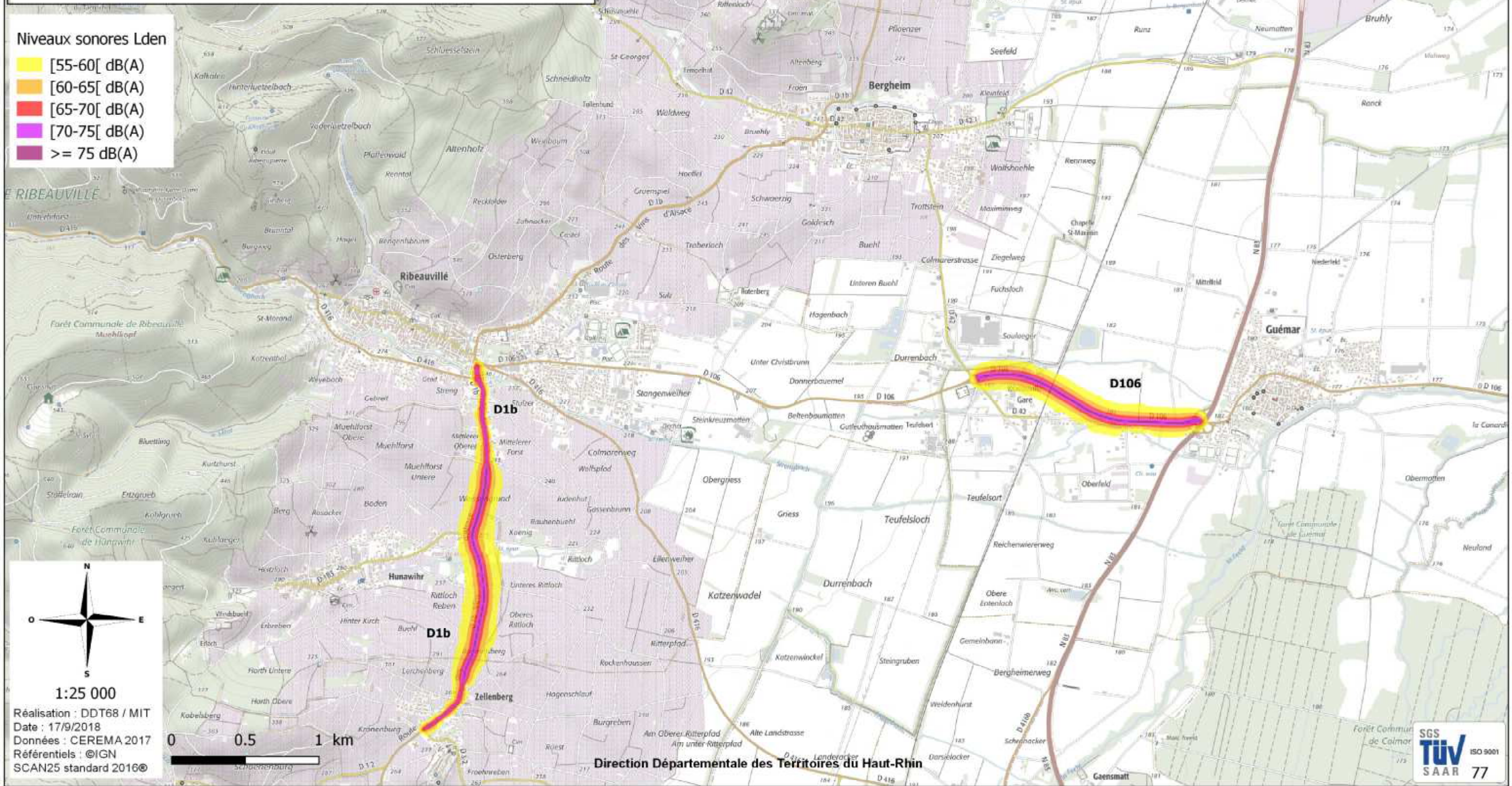
Préfecture du Haut-Rhin

Réseau départemental - Haut-Rhin (68)
 Carte de type A : zones exposées au bruit
 Courbes isophones Lden (indicateur jour-soirée-nuit)

Feuille 20 Lden : D83, D1b, D106

Niveaux sonores Lden

- [55-60[dB(A)
- [60-65[dB(A)
- [65-70[dB(A)
- [70-75[dB(A)
- >= 75 dB(A)





Liberté • Égalité • Fraternité
RÉPUBLIQUE FRANÇAISE

Préfecture du Haut-Rhin

MINISTÈRE DE LA TRANSITION ÉCOLOGIQUE ET SOLIDAIRE

Évaluation, prévention et réduction du bruit
dans l'environnement

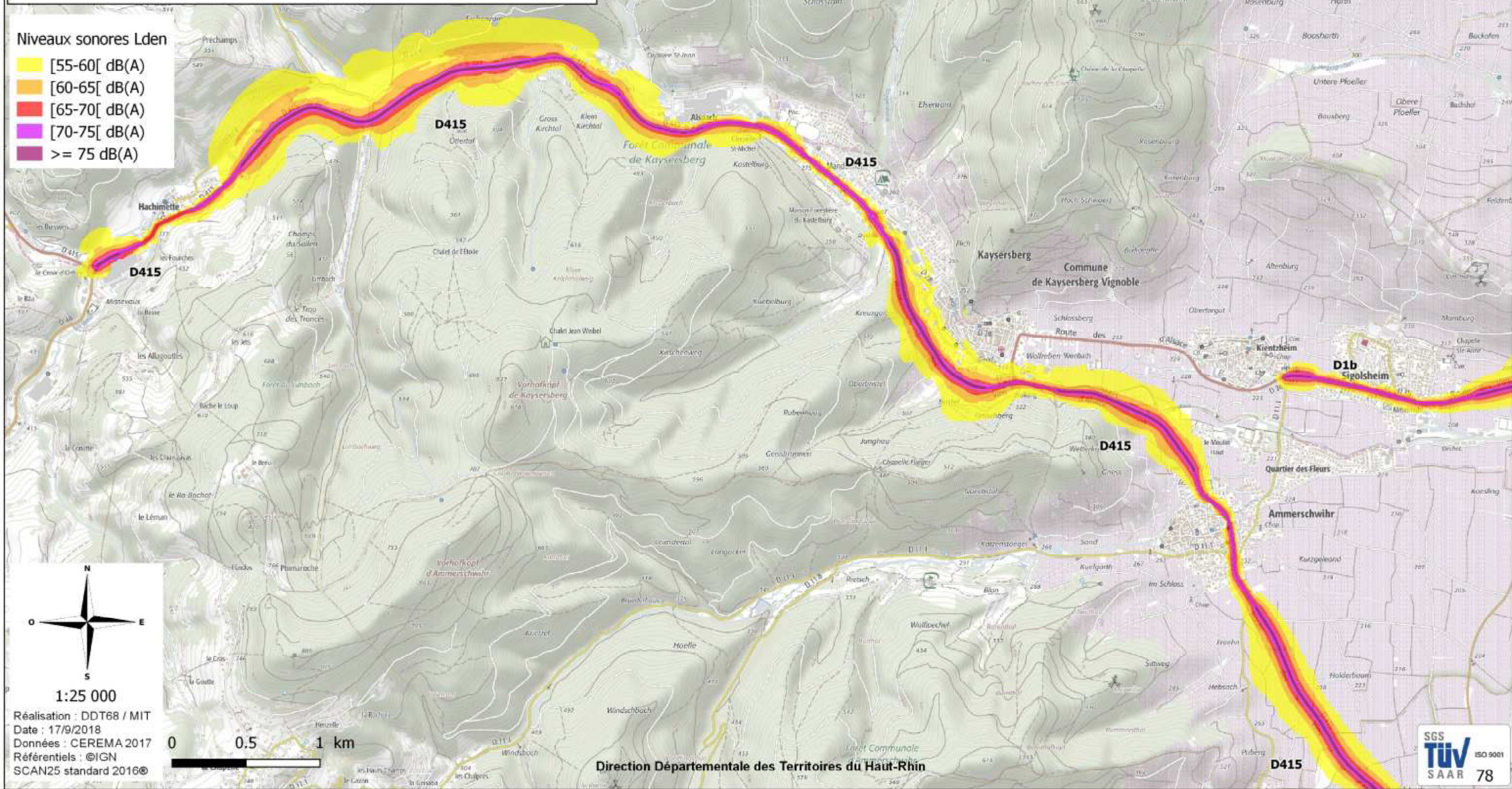
(articles L572-1 et suivants du code de l'environnement)

Réseau départemental - Haut-Rhin (68)
Carte de type A : zones exposées au bruit
Courbes isophones Lden (indicateur jour-soirée-nuit)

Feuille 21 Lden : D1b, D415

Niveaux sonores Lden

- [55-60[dB(A)
- [60-65[dB(A)
- [65-70[dB(A)
- [70-75[dB(A)
- >= 75 dB(A)



1:25 000

Réalisation : DDT68 / MIT
Date : 17/9/2018
Données : CEREMA 2017
Référentiels : ©IGN
SCAN25 standard 2016©



Direction Départementale des Territoires du Haut-Rhin





Liberté • Égalité • Fraternité
RÉPUBLIQUE FRANÇAISE

Préfecture du Haut-Rhin

MINISTÈRE DE LA TRANSITION ÉCOLOGIQUE ET SOLIDAIRE

Évaluation, prévention et réduction du bruit dans l'environnement

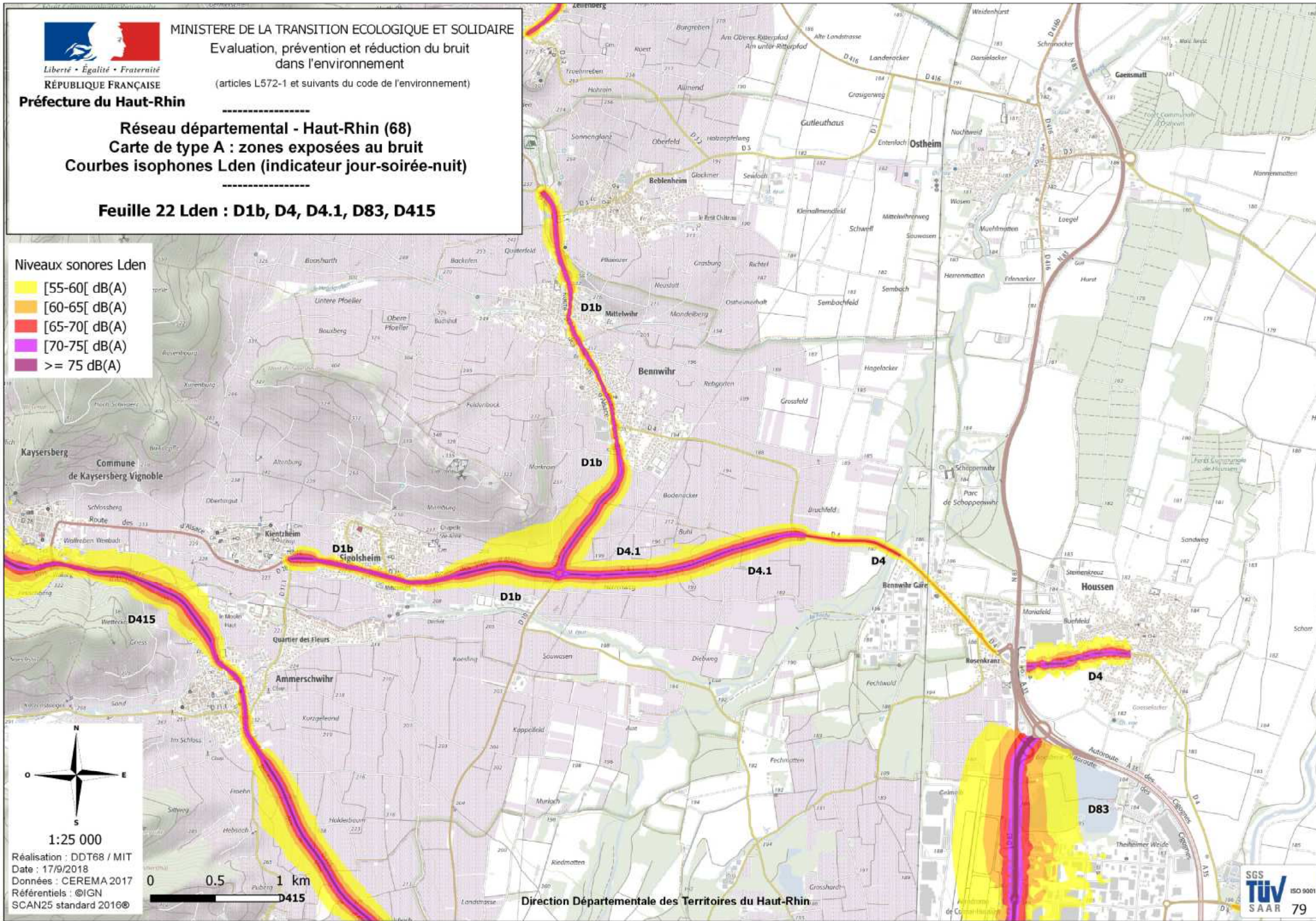
(articles L572-1 et suivants du code de l'environnement)

Réseau départemental - Haut-Rhin (68)
Carte de type A : zones exposées au bruit
Courbes isophones Lden (indicateur jour-soirée-nuit)

Feuille 22 Lden : D1b, D4, D4.1, D83, D415

Niveaux sonores Lden

- [55-60[dB(A)
- [60-65[dB(A)
- [65-70[dB(A)
- [70-75[dB(A)
- ≥ 75 dB(A)



Réalisation : DDT68 / MIT
Date : 17/9/2018
Données : CEREMA 2017
Référentiels : ©IGN
SCAN25 standard 2016©

0 0.5 1 km

Direction Départementale des Territoires du Haut-Rhin





MINISTÈRE DE LA TRANSITION ÉCOLOGIQUE ET SOLIDAIRE
Évaluation, prévention et réduction du bruit
dans l'environnement
(articles L572-1 et suivants du code de l'environnement)

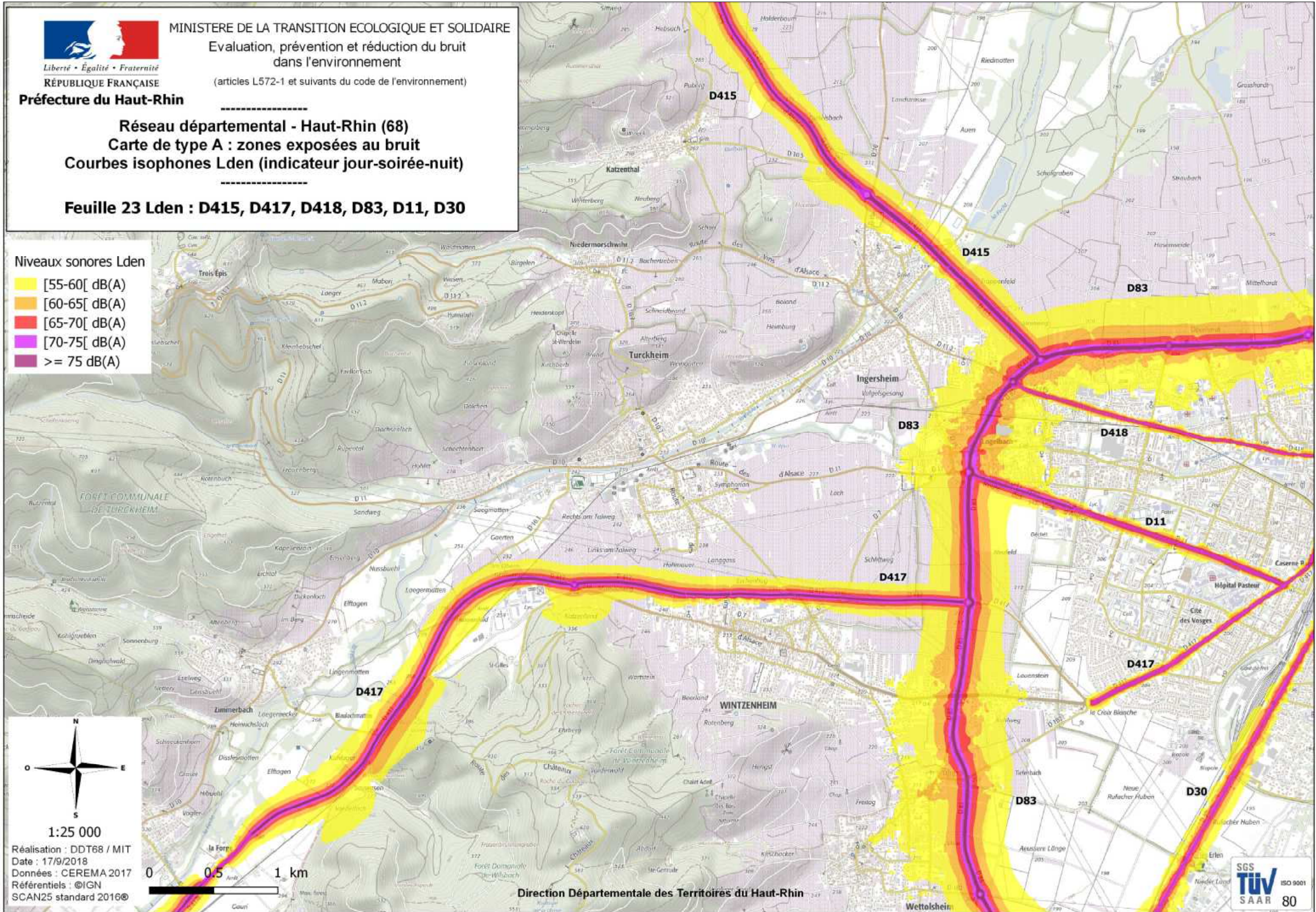
Préfecture du Haut-Rhin

Réseau départemental - Haut-Rhin (68)
Carte de type A : zones exposées au bruit
Courbes isophones Lden (indicateur jour-soirée-nuit)

Feuille 23 Lden : D415, D417, D418, D83, D11, D30

Niveaux sonores Lden

- [55-60[dB(A)
- [60-65[dB(A)
- [65-70[dB(A)
- [70-75[dB(A)
- ≥ 75 dB(A)



Réalisation : DDT68 / MIT
Date : 17/9/2018
Données : CEREMA 2017
Référentiels : ©IGN
SCAN25 standard 2016©

Direction Départementale des Territoires du Haut-Rhin





MINISTÈRE DE LA TRANSITION ÉCOLOGIQUE ET SOLIDAIRE
Évaluation, prévention et réduction du bruit dans l'environnement
(articles L572-1 et suivants du code de l'environnement)

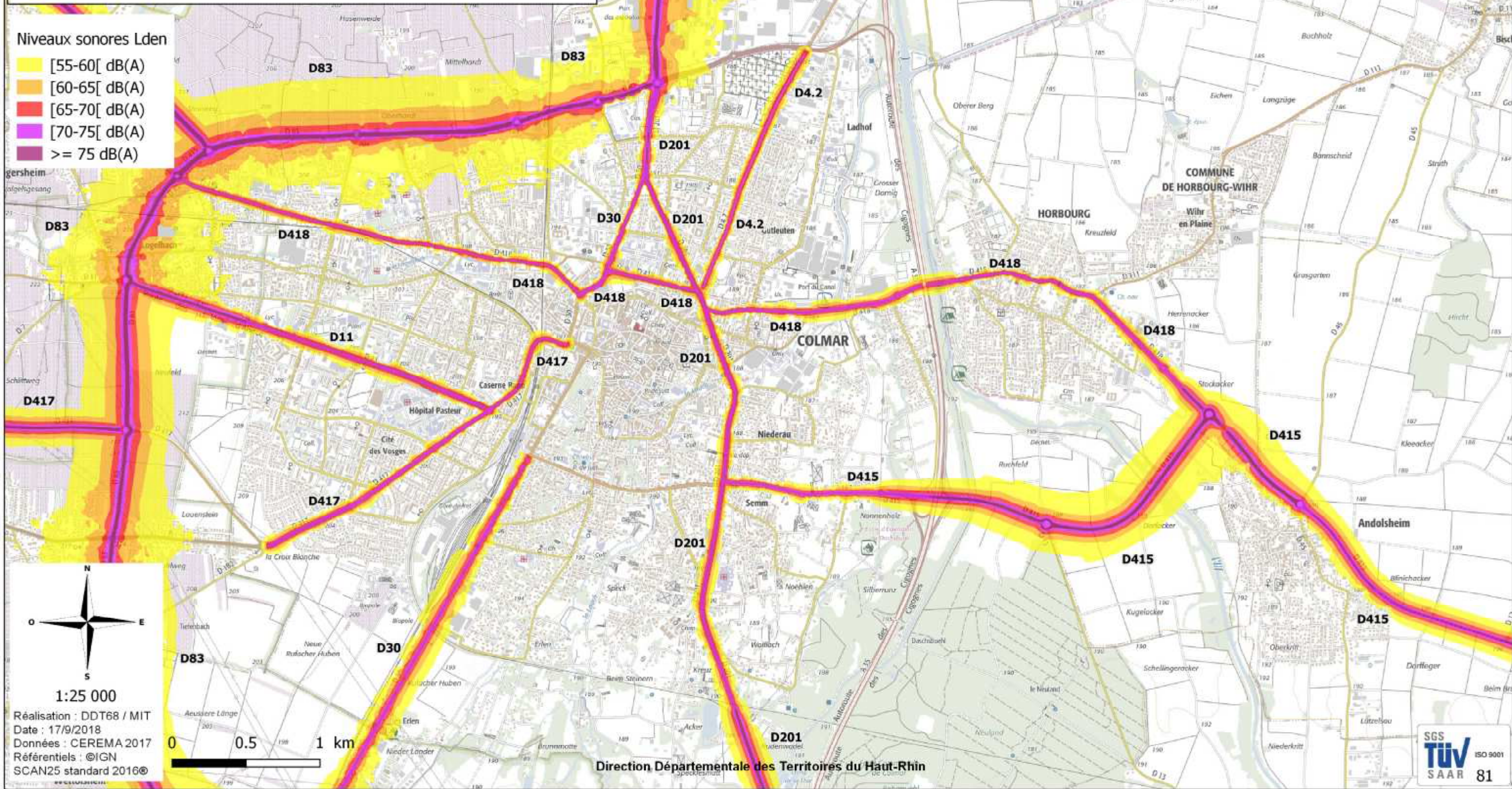
Préfecture du Haut-Rhin

Réseau départemental - Haut-Rhin (68)
Carte de type A : zones exposées au bruit
Courbes isophones Lden (indicateur jour-soirée-nuit)

Feuille 24 Lden : D30, D11, D415, D417, D418, D83, D4, D4.2, D201

Niveaux sonores Lden

- [55-60[dB(A)
- [60-65[dB(A)
- [65-70[dB(A)
- [70-75[dB(A)
- ≥ 75 dB(A)



1:25 000
Réalisation : DDT68 / MIT
Date : 17/9/2018
Données : CEREMA 2017
Référentiels : ©IGN
SCAN25 standard 2016©

Direction Départementale des Territoires du Haut-Rhin





MINISTÈRE DE LA TRANSITION ÉCOLOGIQUE ET SOLIDAIRE
Évaluation, prévention et réduction du bruit
dans l'environnement
(articles L572-1 et suivants du code de l'environnement)

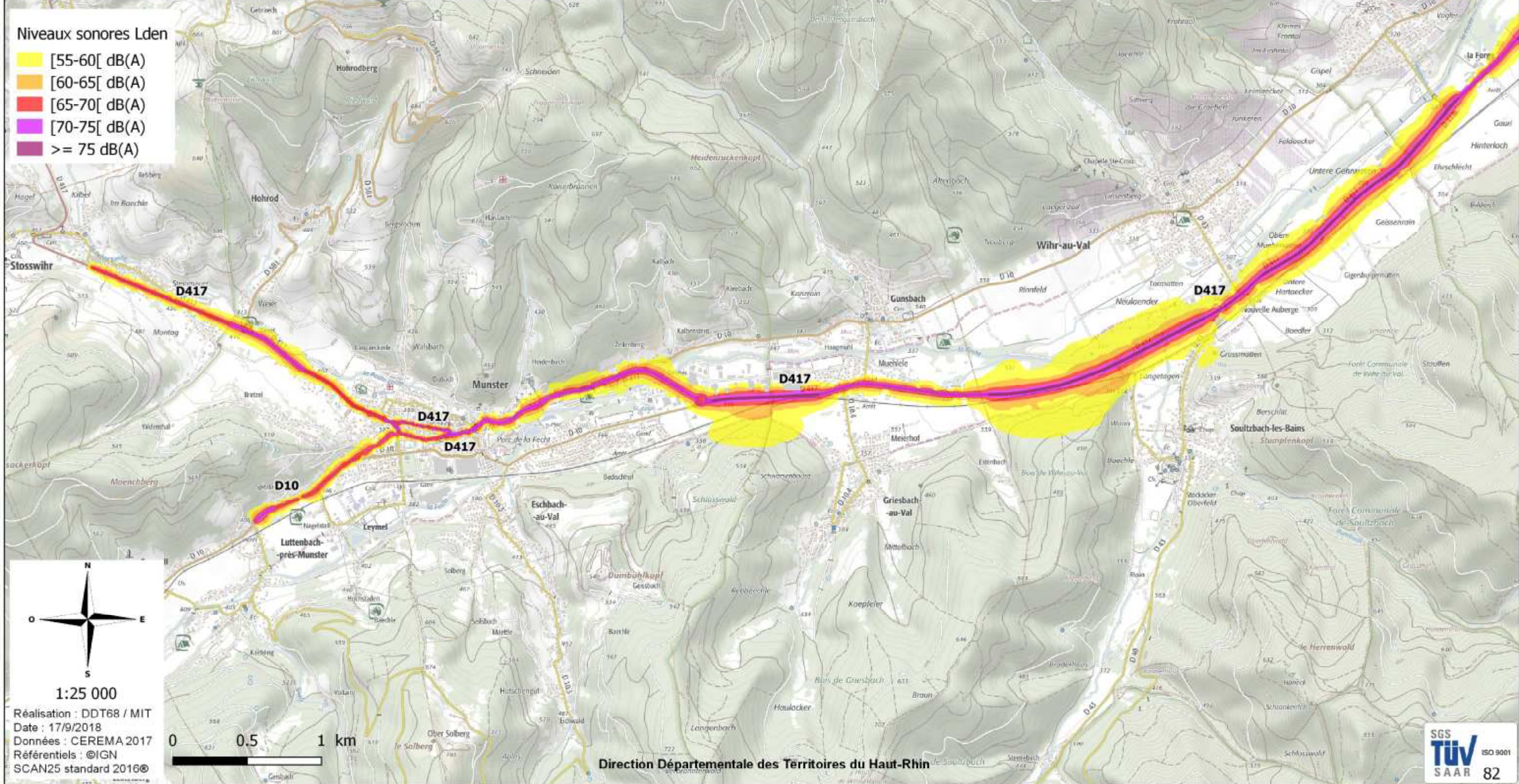
Préfecture du Haut-Rhin

Réseau départemental - Haut-Rhin (68)
Carte de type A : zones exposées au bruit
Courbes isophones Lden (indicateur jour-soirée-nuit)

Feuille 25 Lden : D10, D417

Niveaux sonores Lden

- [55-60[dB(A)
- [60-65[dB(A)
- [65-70[dB(A)
- [70-75[dB(A)
- ≥ 75 dB(A)



Réalisation : DDT68 / MIT
Date : 17/9/2018
Données : CEREMA 2017
Référentiels : ©IGN
SCAN25 standard 2016©

Direction Départementale des Territoires du Haut-Rhin





MINISTÈRE DE LA TRANSITION ÉCOLOGIQUE ET SOLIDAIRE
Évaluation, prévention et réduction du bruit
dans l'environnement
(articles L572-1 et suivants du code de l'environnement)

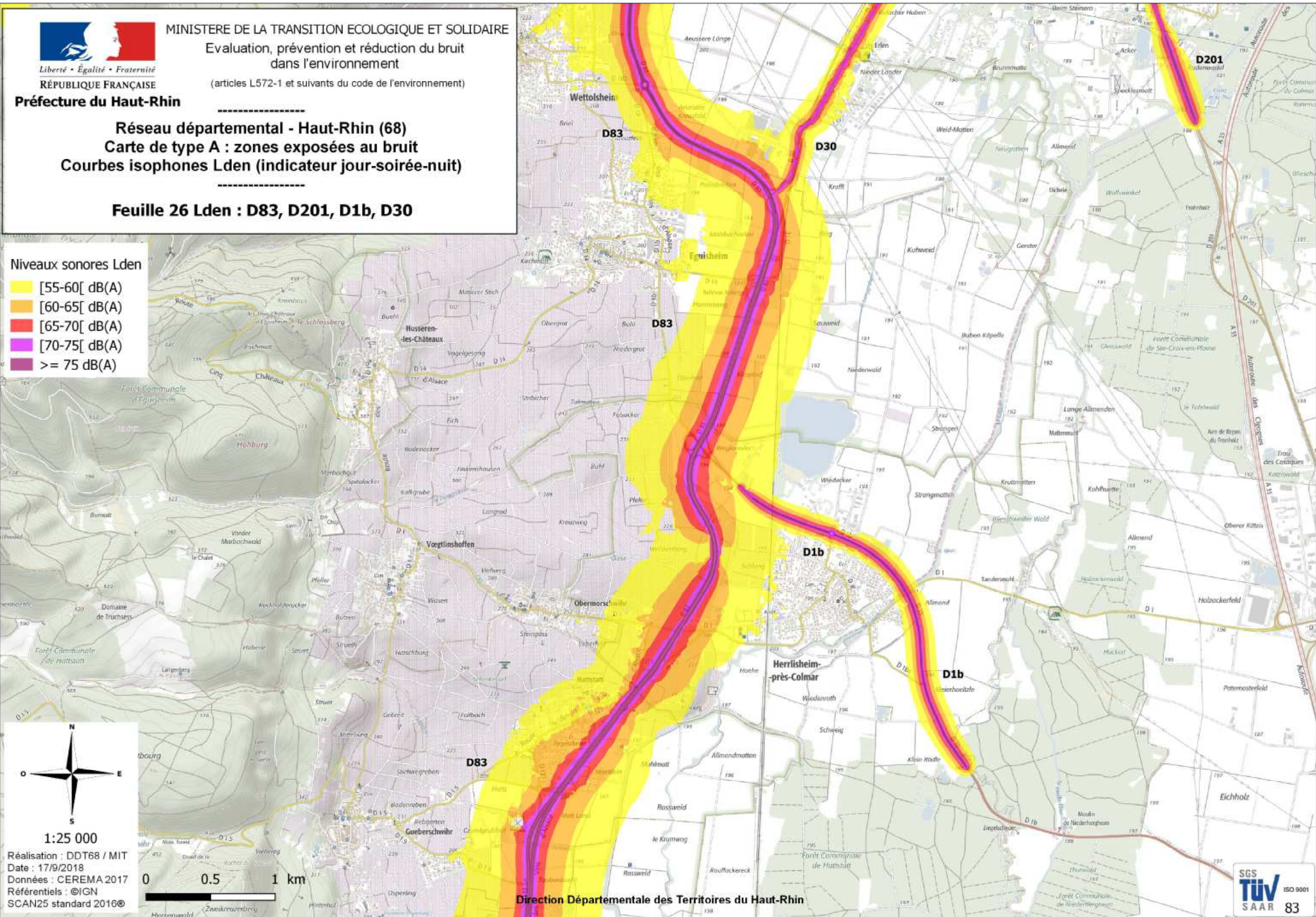
Préfecture du Haut-Rhin

Réseau départemental - Haut-Rhin (68)
Carte de type A : zones exposées au bruit
Courbes isophones Lden (indicateur jour-soirée-nuit)

Feuille 26 Lden : D83, D201, D1b, D30

Niveaux sonores Lden

- [55-60[dB(A)
- [60-65[dB(A)
- [65-70[dB(A)
- [70-75[dB(A)
- ≥ 75 dB(A)



Réalisation : DDT68 / MIT
Date : 17/9/2018
Données : CEREMA 2017
Référentiels : ©IGN
SCAN25 standard 2016©

Direction Départementale des Territoires du Haut-Rhin





Liberté • Égalité • Fraternité
RÉPUBLIQUE FRANÇAISE

Préfecture du Haut-Rhin

MINISTÈRE DE LA TRANSITION ÉCOLOGIQUE ET SOLIDAIRE

Évaluation, prévention et réduction du bruit
dans l'environnement

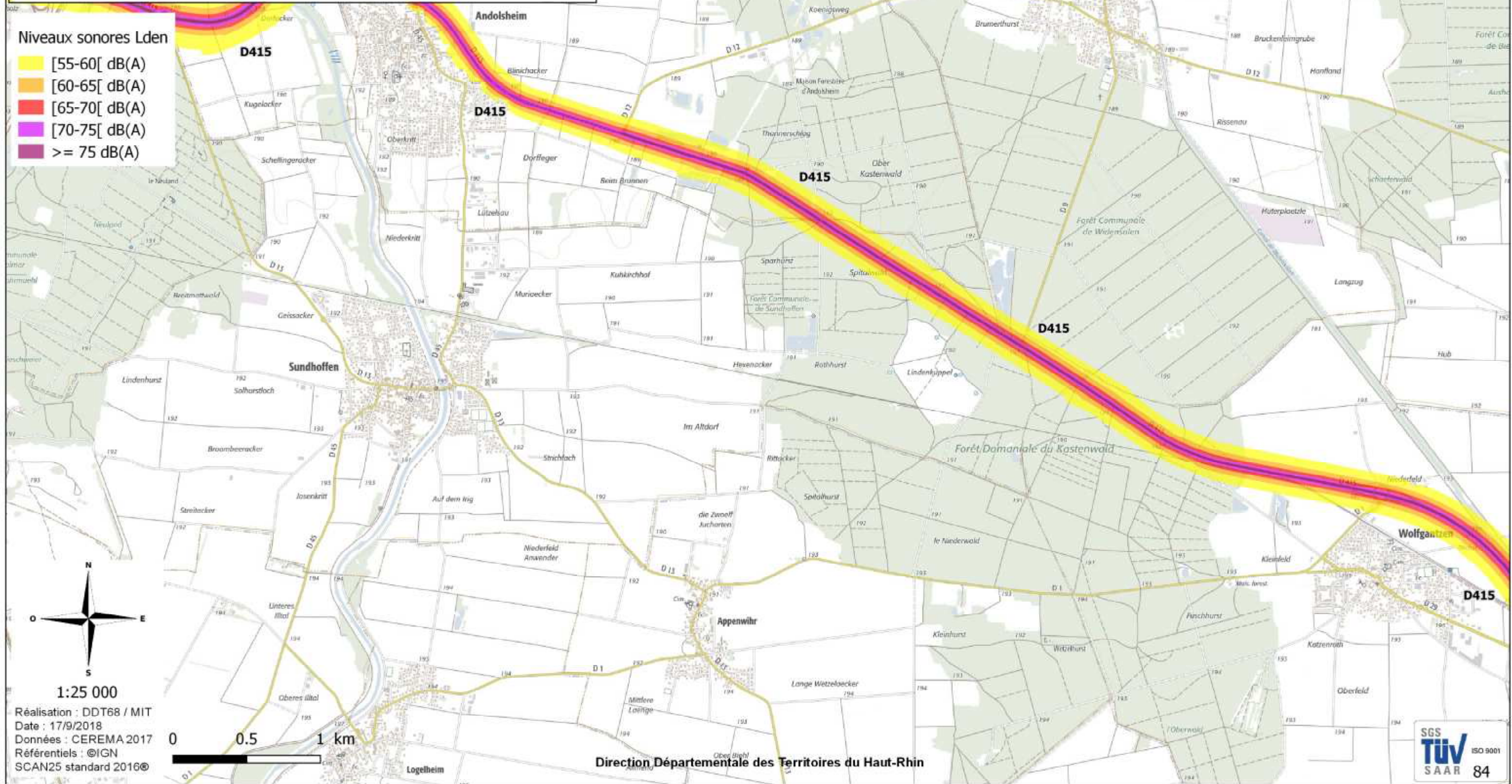
(articles L572-1 et suivants du code de l'environnement)

Réseau départemental - Haut-Rhin (68)
Carte de type A : zones exposées au bruit
Courbes isophones Lden (indicateur jour-soirée-nuit)

Feuille 27 Lden : D415

Niveaux sonores Lden

-  [55-60[dB(A)
-  [60-65[dB(A)
-  [65-70[dB(A)
-  [70-75[dB(A)
-  ≥ 75 dB(A)



Direction Départementale des Territoires du Haut-Rhin



Réalisation : DDT68 / MIT
Date : 17/9/2018
Données : CEREMA 2017
Référentiels : ©IGN
SCAN25 standard 2016©



MINISTÈRE DE LA TRANSITION ÉCOLOGIQUE ET SOLIDAIRE
Évaluation, prévention et réduction du bruit
dans l'environnement
(articles L572-1 et suivants du code de l'environnement)

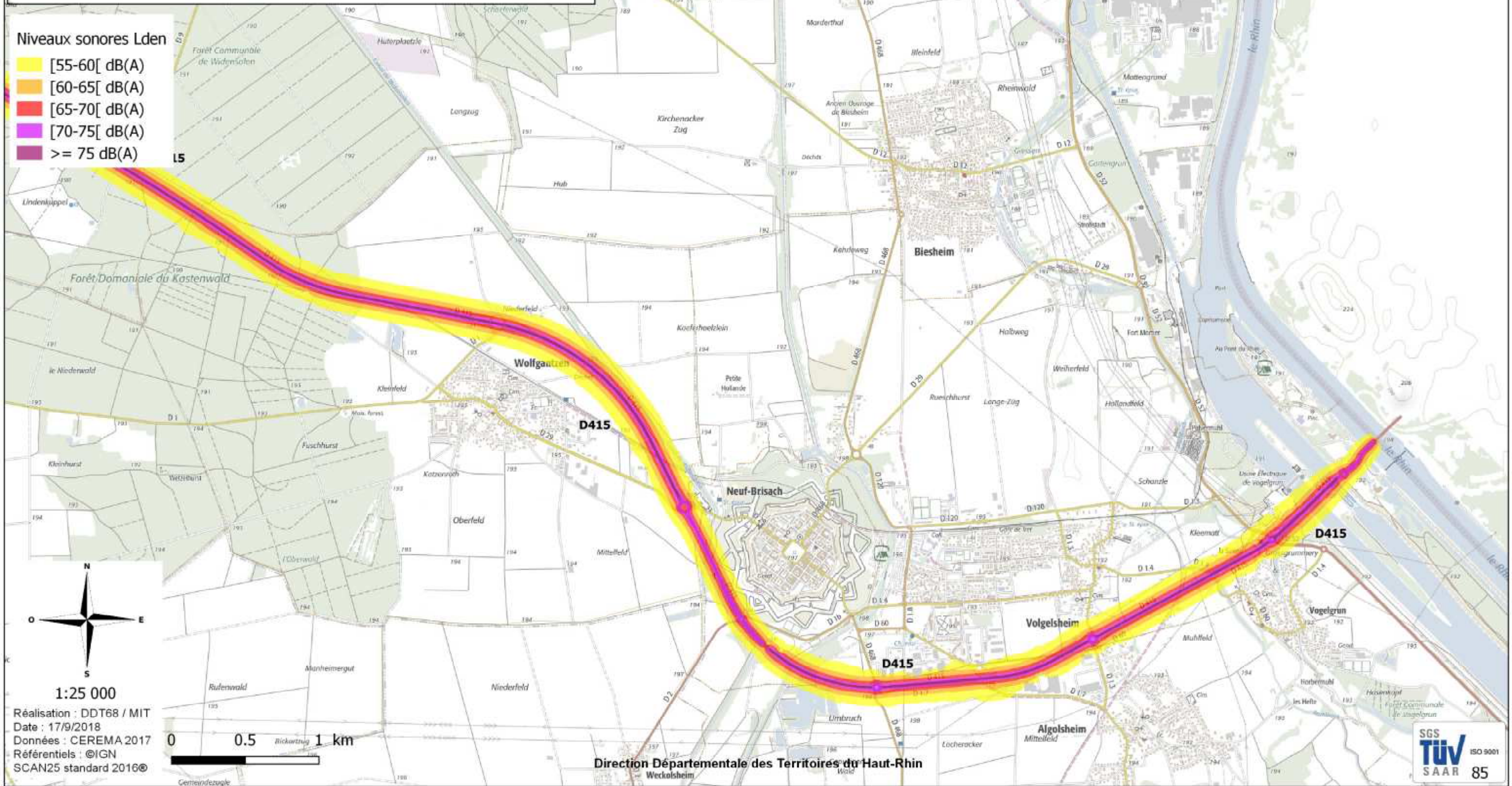
Préfecture du Haut-Rhin

Réseau départemental - Haut-Rhin (68)
Carte de type A : zones exposées au bruit
Courbes isophones Lden (indicateur jour-soirée-nuit)

Feuille 28 Lden : D415

Niveaux sonores Lden

- [55-60[dB(A)
- [60-65[dB(A)
- [65-70[dB(A)
- [70-75[dB(A)
- ≥ 75 dB(A)





MINISTÈRE DE LA TRANSITION ÉCOLOGIQUE ET SOLIDAIRE
Évaluation, prévention et réduction du bruit
dans l'environnement
(articles L572-1 et suivants du code de l'environnement)

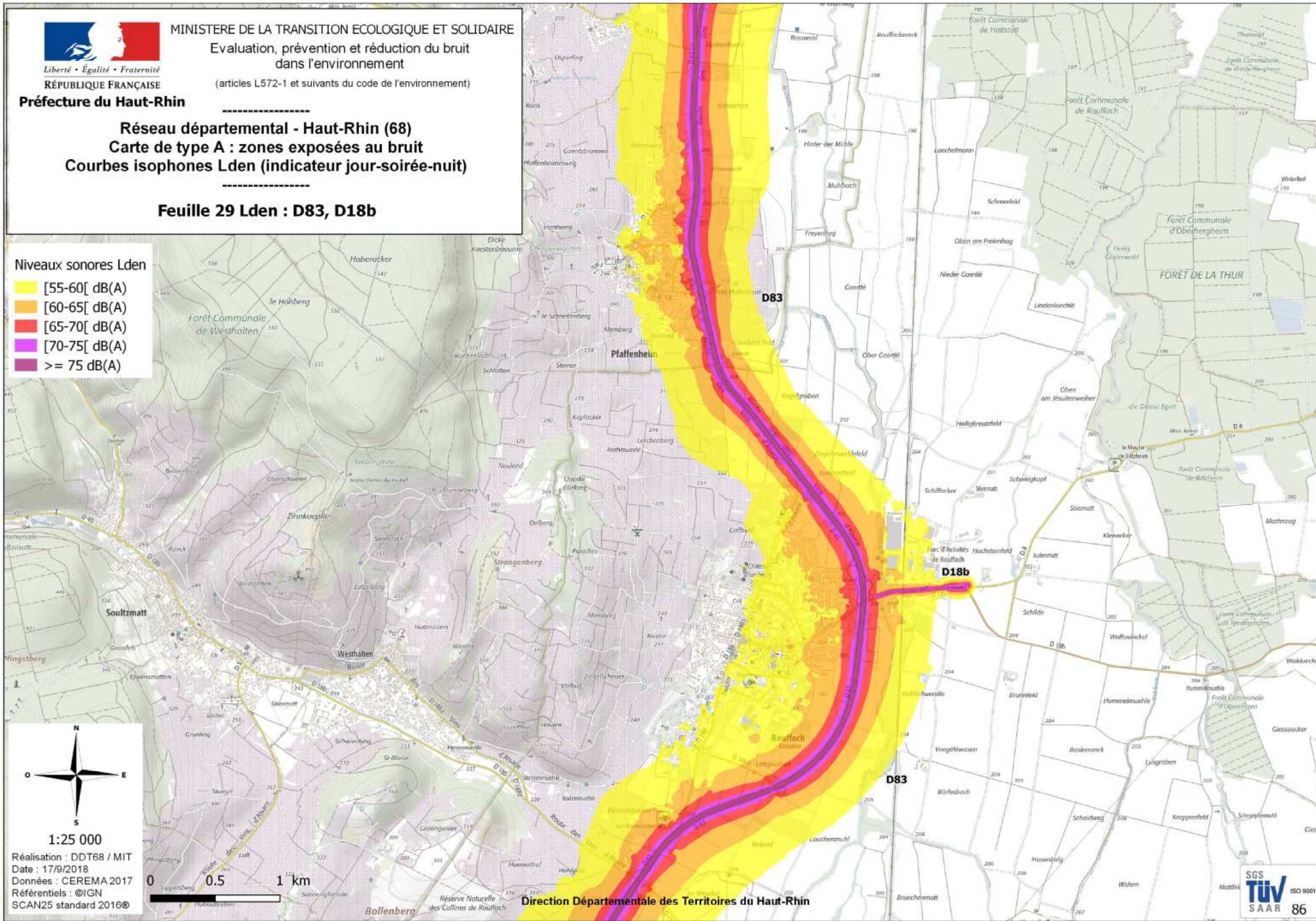
Préfecture du Haut-Rhin

Réseau départemental - Haut-Rhin (68)
Carte de type A : zones exposées au bruit
Courbes isophones Lden (indicateur jour-soirée-nuit)

Feuille 29 Lden : D83, D18b

Niveaux sonores Lden

- [55-60[dB(A)
- [60-65[dB(A)
- [65-70[dB(A)
- [70-75[dB(A)
- ≥ 75 dB(A)



Réalisation : DDT68 / MIT
Date : 17/9/2018
Données : CEREMA 2017
Référentiels : ©IGN
SCAN25 standard 2016©



Liberté • Égalité • Fraternité
RÉPUBLIQUE FRANÇAISE

MINISTÈRE DE LA TRANSITION ÉCOLOGIQUE ET SOLIDAIRE

Évaluation, prévention et réduction du bruit
dans l'environnement

(articles L572-1 et suivants du code de l'environnement)

Préfecture du Haut-Rhin

Réseau départemental - Haut-Rhin (68)

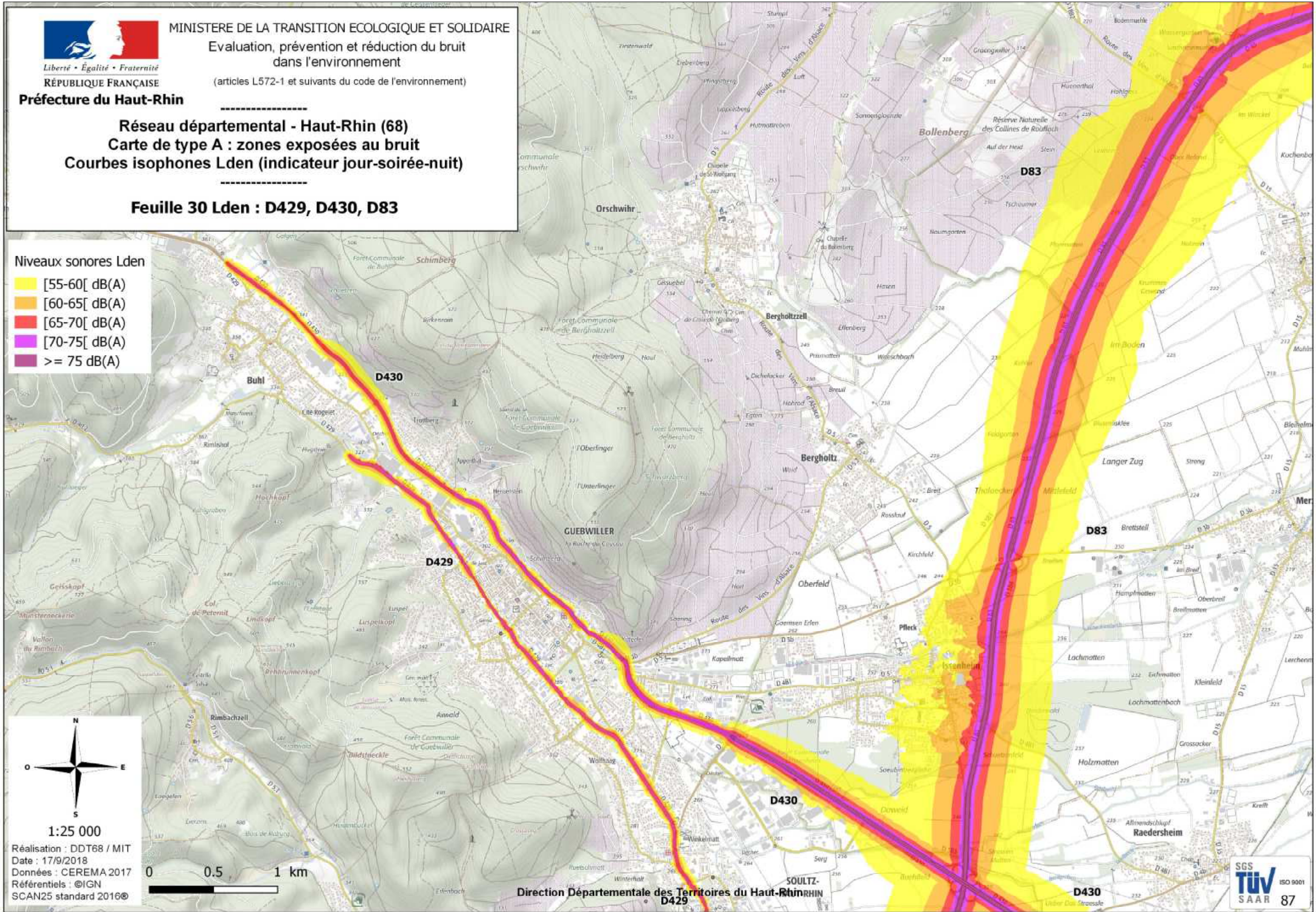
Carte de type A : zones exposées au bruit

Courbes isophones Lden (indicateur jour-soirée-nuit)

Feuille 30 Lden : D429, D430, D83

Niveaux sonores Lden

- [55-60[dB(A)
- [60-65[dB(A)
- [65-70[dB(A)
- [70-75[dB(A)
- ≥ 75 dB(A)



Réalisation : DDT68 / MIT
Date : 17/9/2018
Données : CEREMA 2017
Référentiels : ©IGN
SCAN25 standard 2016©

Direction Départementale des Territoires du Haut-Rhin





MINISTÈRE DE LA TRANSITION ÉCOLOGIQUE ET SOLIDAIRE
 Évaluation, prévention et réduction du bruit
 dans l'environnement
 (articles L572-1 et suivants du code de l'environnement)

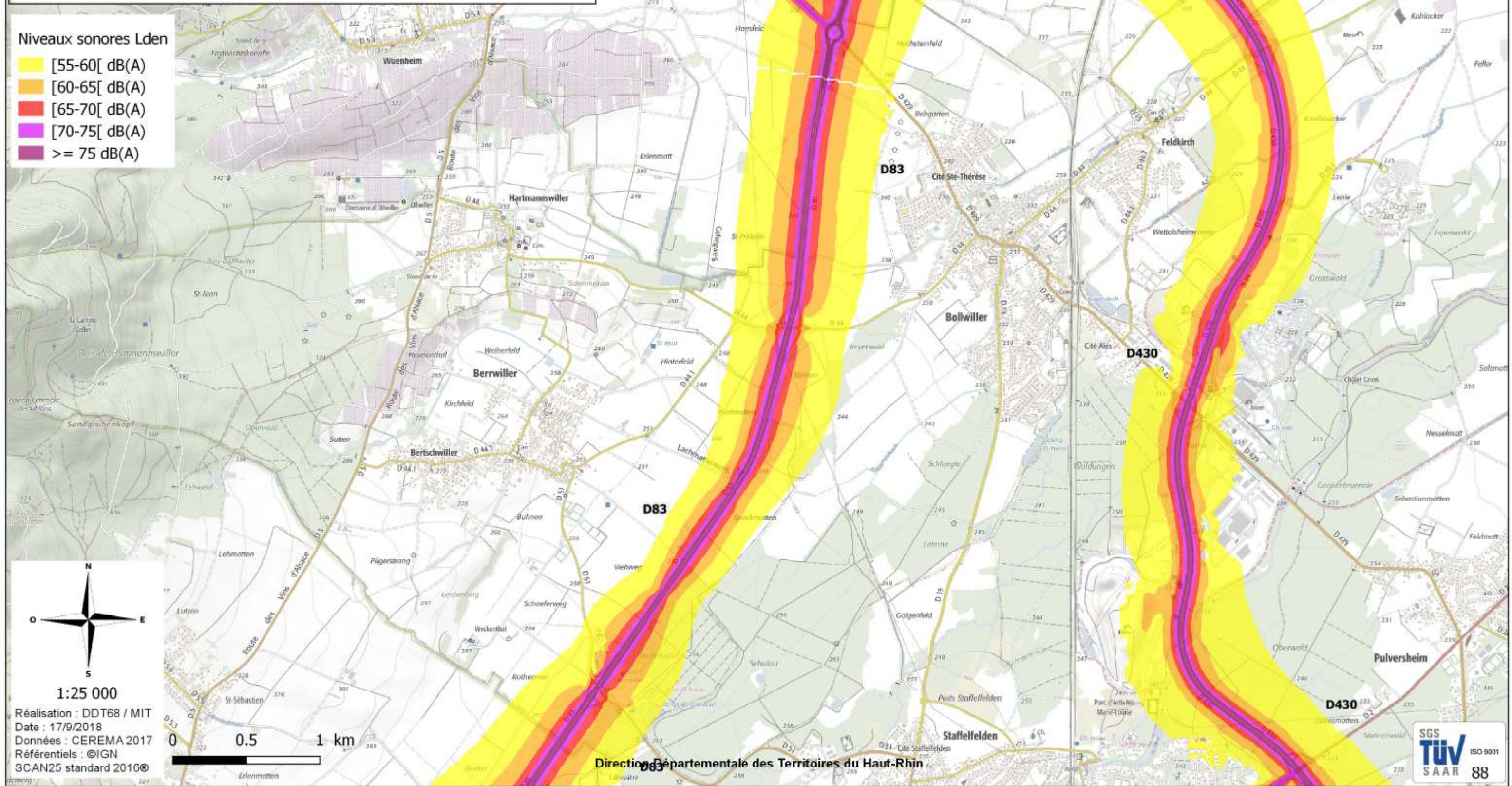
Préfecture du Haut-Rhin

Réseau départemental - Haut-Rhin (68)
 Carte de type A : zones exposées au bruit
 Courbes isophones Lden (indicateur jour-soirée-nuit)

Feuille 31 Lden : D429, D430, D83

Niveaux sonores Lden

- [55-60[dB(A)
- [60-65[dB(A)
- [65-70[dB(A)
- [70-75[dB(A)
- >= 75 dB(A)





Liberté • Égalité • Fraternité
RÉPUBLIQUE FRANÇAISE

Préfecture du Haut-Rhin

MINISTÈRE DE LA TRANSITION ÉCOLOGIQUE ET SOLIDAIRE

Évaluation, prévention et réduction du bruit
dans l'environnement

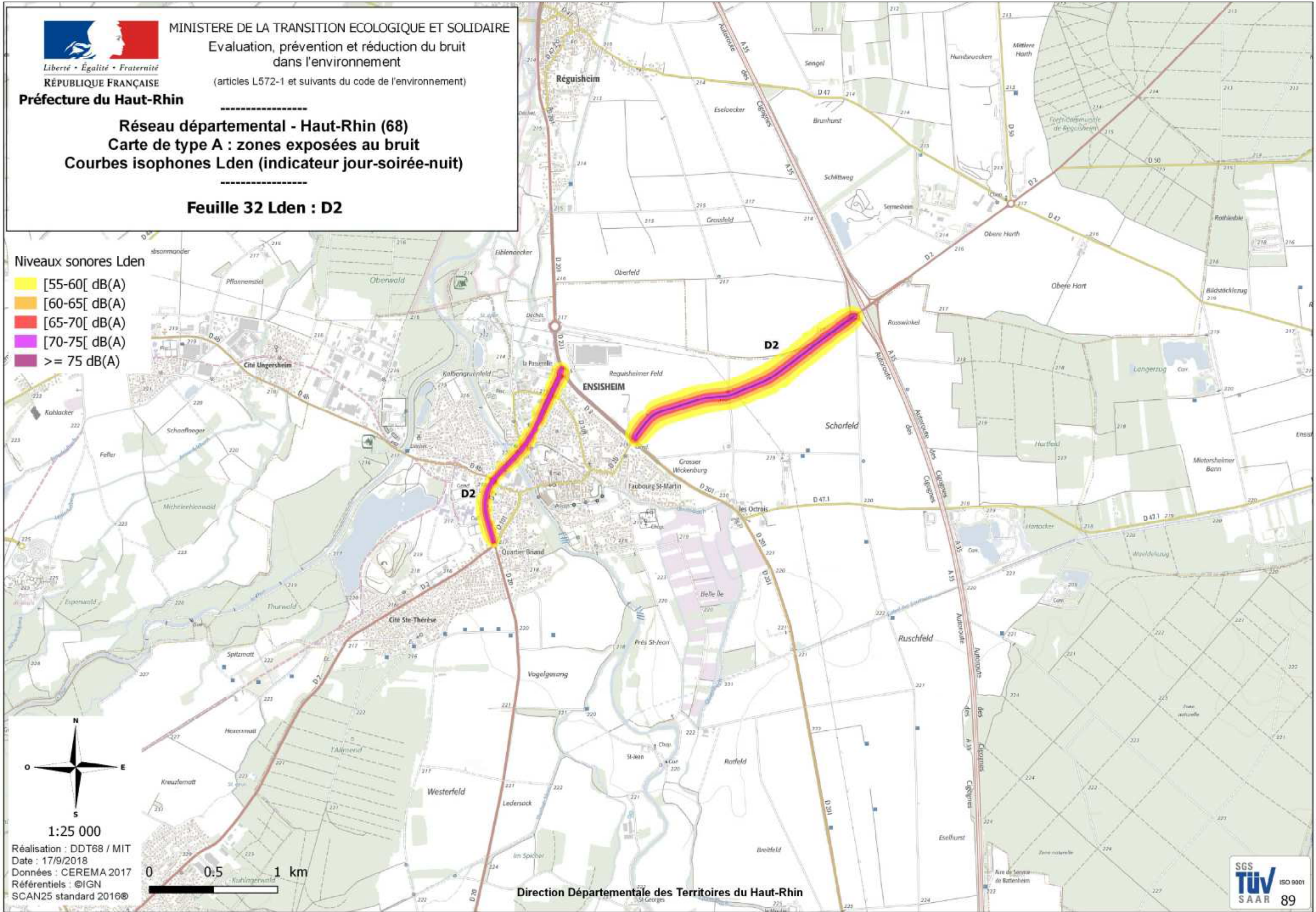
(articles L572-1 et suivants du code de l'environnement)

Réseau départemental - Haut-Rhin (68)
Carte de type A : zones exposées au bruit
Courbes isophones Lden (indicateur jour-soirée-nuit)

Feuille 32 Lden : D2

Niveaux sonores Lden

- [55-60[dB(A)
- [60-65[dB(A)
- [65-70[dB(A)
- [70-75[dB(A)
- ≥ 75 dB(A)



1:25 000

Réalisation : DDT68 / MIT
Date : 17/9/2018
Données : CEREMA 2017
Référentiels : ©IGN
SCAN25 standard 2016©



Direction Départementale des Territoires du Haut-Rhin





MINISTÈRE DE LA TRANSITION ÉCOLOGIQUE ET SOLIDAIRE
Évaluation, prévention et réduction du bruit
dans l'environnement
(articles L572-1 et suivants du code de l'environnement)

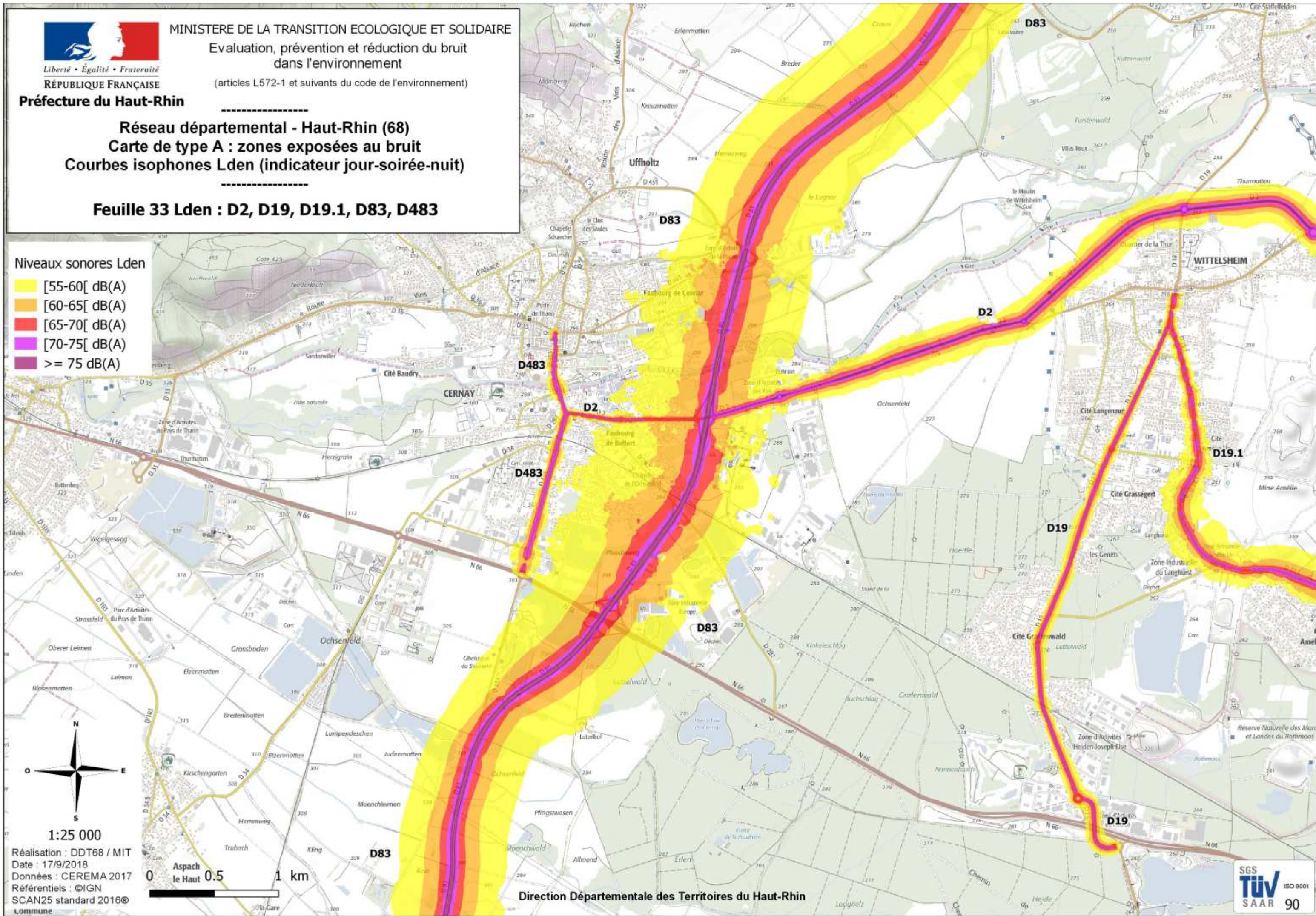
Préfecture du Haut-Rhin

Réseau départemental - Haut-Rhin (68)
Carte de type A : zones exposées au bruit
Courbes isophones Lden (indicateur jour-soirée-nuit)

Feuille 33 Lden : D2, D19, D19.1, D83, D483

Niveaux sonores Lden

- [55-60[dB(A)
- [60-65[dB(A)
- [65-70[dB(A)
- [70-75[dB(A)
- ≥ 75 dB(A)



Réalisation : DDT68 / MIT
Date : 17/9/2018
Données : CEREMA 2017
Référentiels : ©IGN
SCAN25 standard 2016©
Lommune



Direction Départementale des Territoires du Haut-Rhin





MINISTÈRE DE LA TRANSITION ÉCOLOGIQUE ET SOLIDAIRE
 Évaluation, prévention et réduction du bruit
 dans l'environnement
 (articles L572-1 et suivants du code de l'environnement)

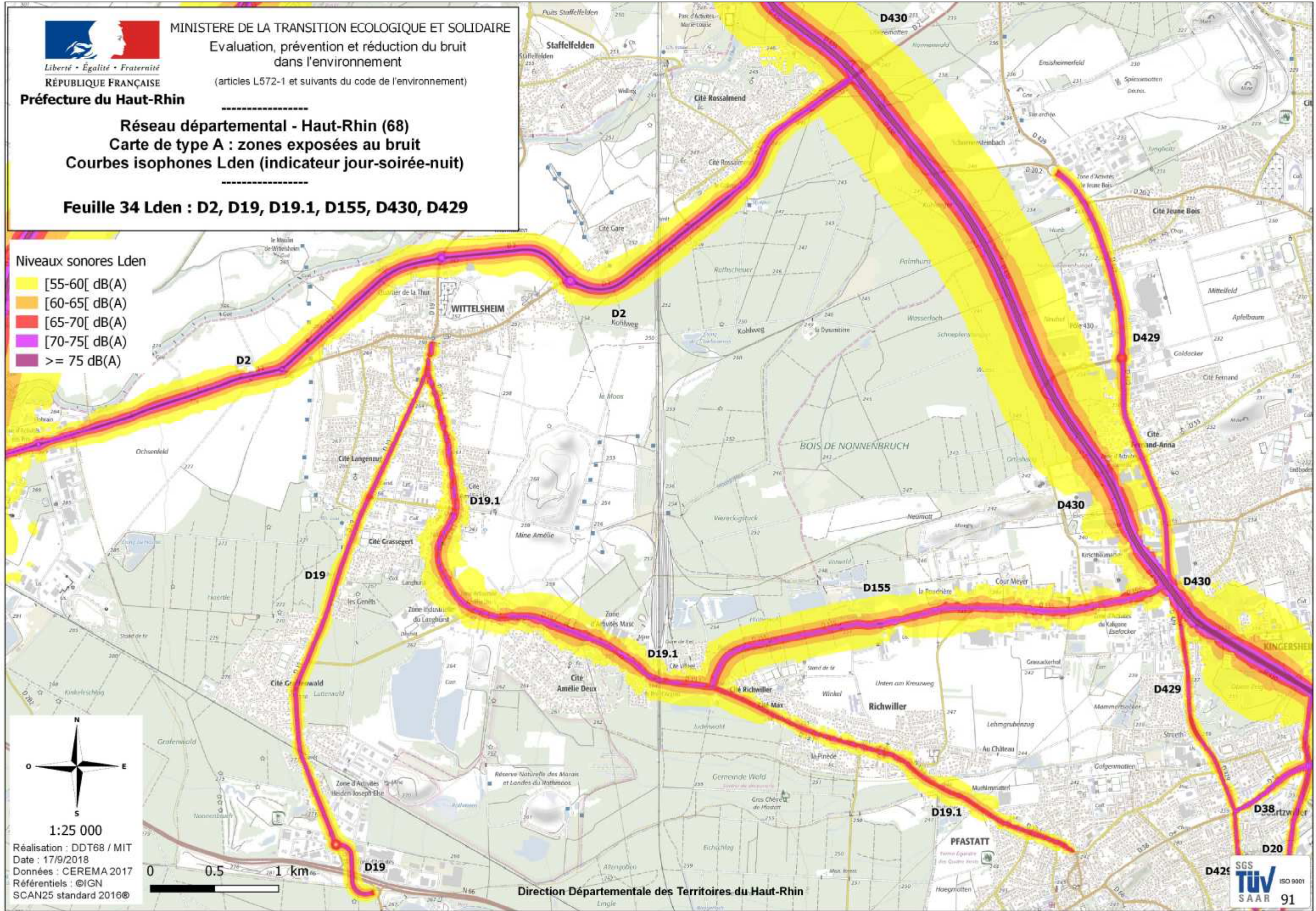
Préfecture du Haut-Rhin

Réseau départemental - Haut-Rhin (68)
 Carte de type A : zones exposées au bruit
 Courbes isophones Lden (indicateur jour-soirée-nuit)

Feuille 34 Lden : D2, D19, D19.1, D155, D430, D429

Niveaux sonores Lden

- [55-60[dB(A)
- [60-65[dB(A)
- [65-70[dB(A)
- [70-75[dB(A)
- ≥ 75 dB(A)



Réalisation : DDT68 / MIT
 Date : 17/9/2018
 Données : CEREMA 2017
 Référentiels : ©IGN
 SCAN25 standard 2016©

Direction Départementale des Territoires du Haut-Rhin





Liberté • Égalité • Fraternité
RÉPUBLIQUE FRANÇAISE

MINISTÈRE DE LA TRANSITION ÉCOLOGIQUE ET SOLIDAIRE

Évaluation, prévention et réduction du bruit dans l'environnement

(articles L572-1 et suivants du code de l'environnement)

Préfecture du Haut-Rhin

Réseau départemental - Haut-Rhin (68)

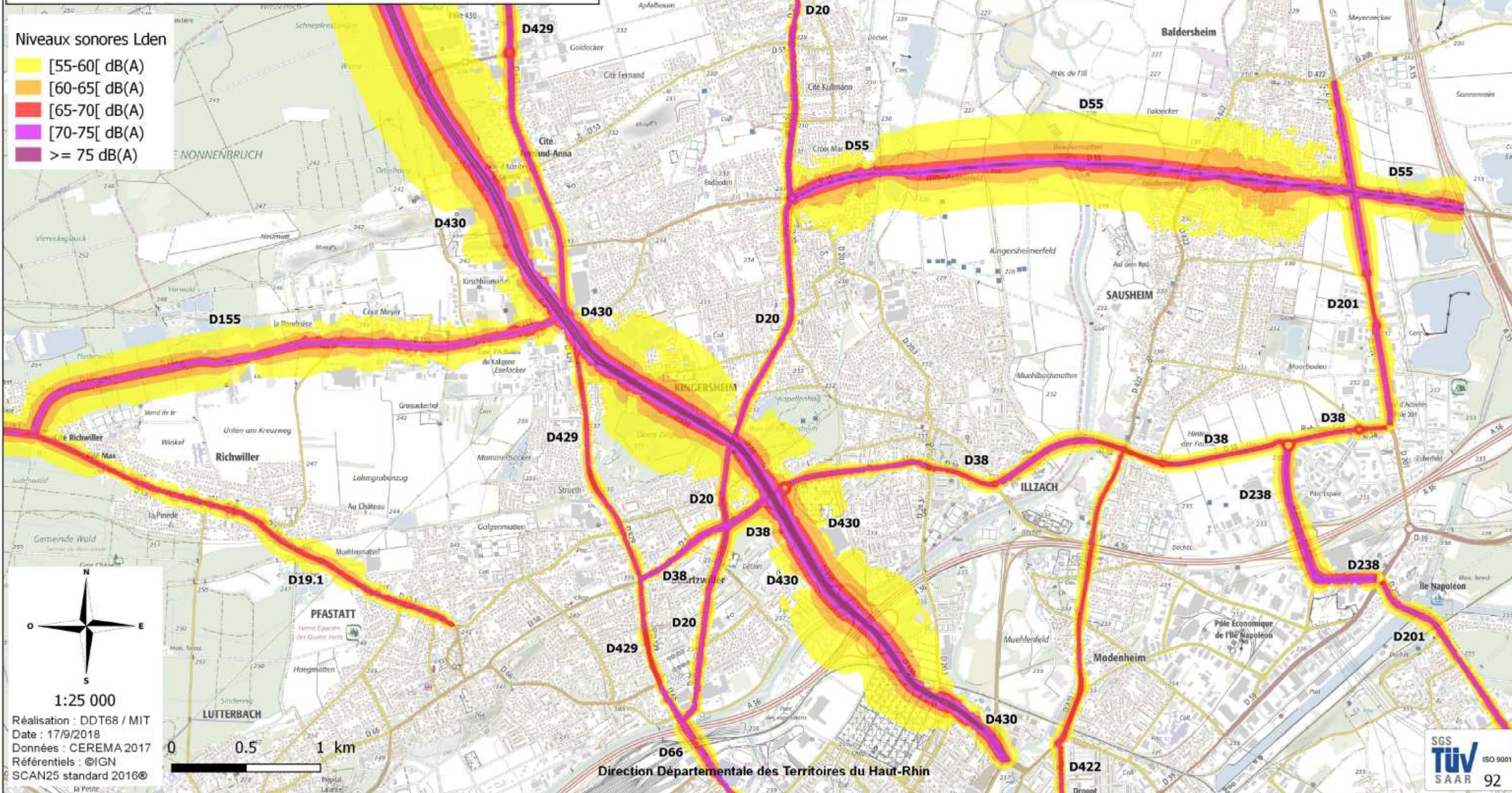
Carte de type A : zones exposées au bruit

Courbes isophones Lden (indicateur jour-soirée-nuit)

Feuille 35 Lden : D429, D19.1, D38, D430, D429, D55, D155, D201, D20, D238

Niveaux sonores Lden

-  [55-60[dB(A)
-  [60-65[dB(A)
-  [65-70[dB(A)
-  [70-75[dB(A)
-  ≥ 75 dB(A)





Liberté • Égalité • Fraternité
RÉPUBLIQUE FRANÇAISE

Préfecture du Haut-Rhin

MINISTÈRE DE LA TRANSITION ÉCOLOGIQUE ET SOLIDAIRE

Évaluation, prévention et réduction du bruit
dans l'environnement

(articles L572-1 et suivants du code de l'environnement)

Réseau départemental - Haut-Rhin (68)

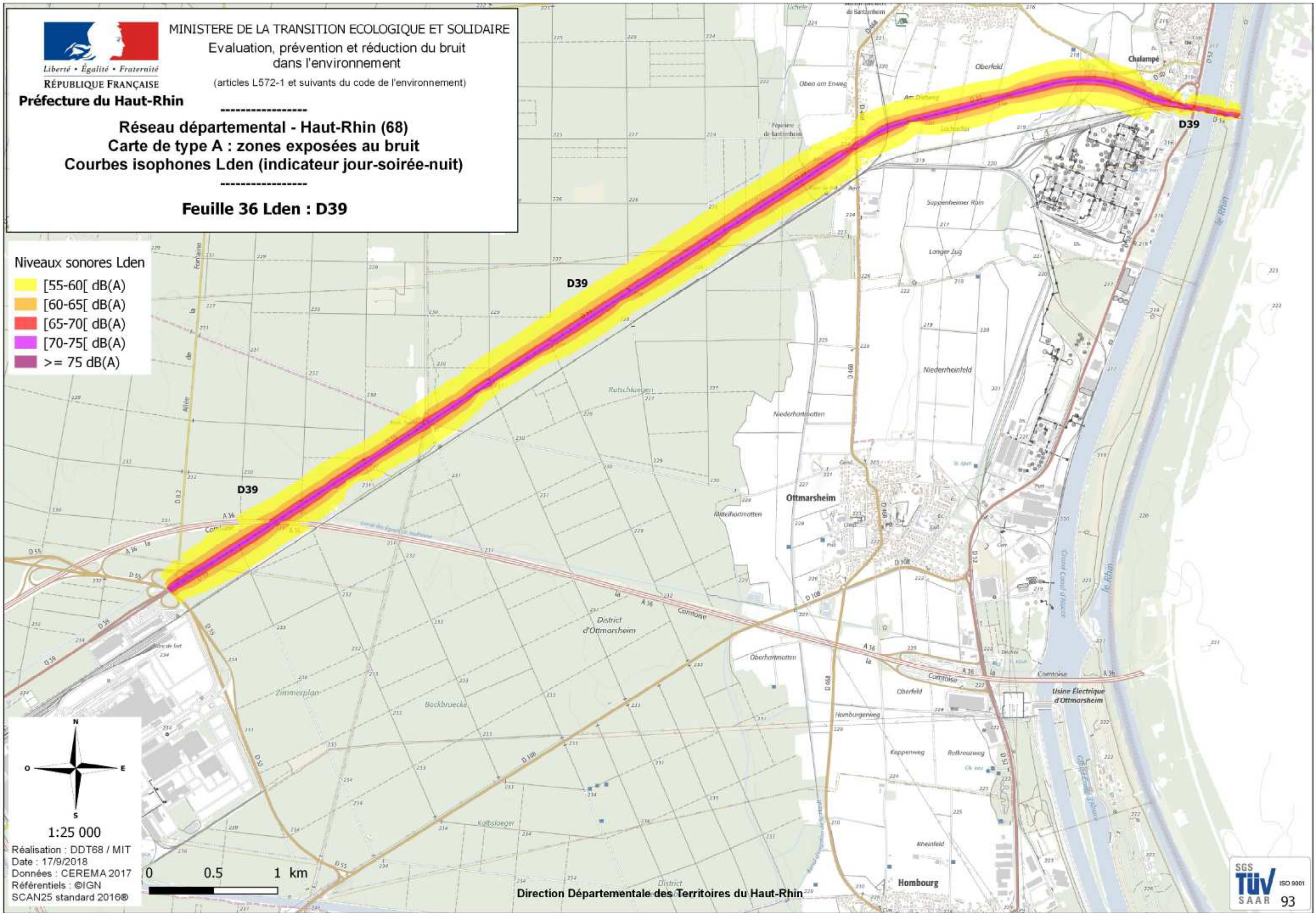
Carte de type A : zones exposées au bruit

Courbes isophones Lden (indicateur jour-soirée-nuit)

Feuille 36 Lden : D39

Niveaux sonores Lden

- [55-60[dB(A)
- [60-65[dB(A)
- [65-70[dB(A)
- [70-75[dB(A)
- ≥ 75 dB(A)



Réalisation : DDT68 / MIT
Date : 17/9/2018
Données : CEREMA 2017
Référentiels : ©IGN
SCAN25 standard 2016©

Direction Départementale des Territoires du Haut-Rhin





MINISTÈRE DE LA TRANSITION ÉCOLOGIQUE ET SOLIDAIRE
Évaluation, prévention et réduction du bruit
dans l'environnement
(articles L572-1 et suivants du code de l'environnement)

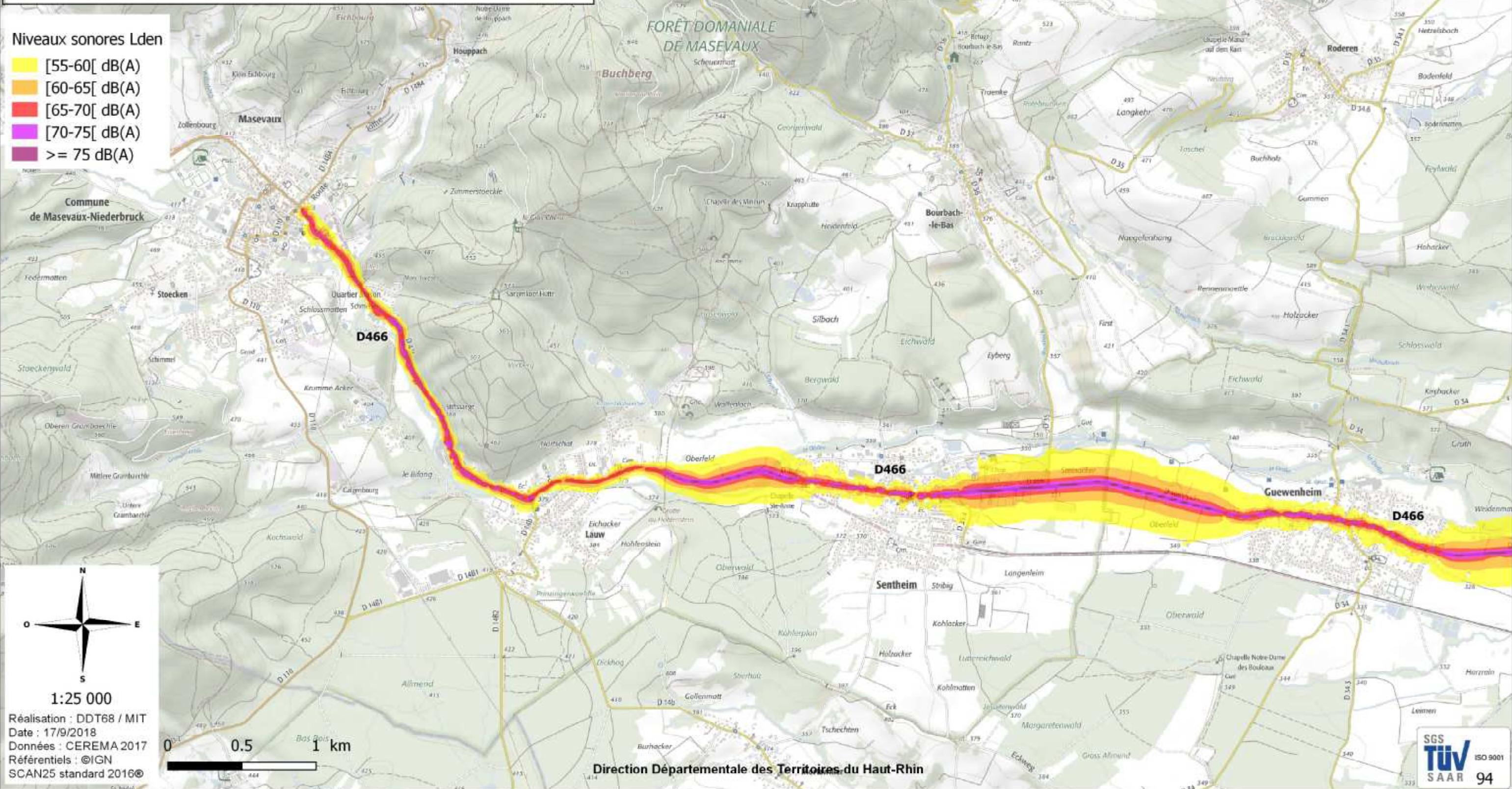
Préfecture du Haut-Rhin

Réseau départemental - Haut-Rhin (68)
Carte de type A : zones exposées au bruit
Courbes isophones Lden (indicateur jour-soirée-nuit)

Feuille 37 Lden : b3

Niveaux sonores Lden

-  [55-60[dB(A)
-  [60-65[dB(A)
-  [65-70[dB(A)
-  [70-75[dB(A)
-  ≥ 75 dB(A)



Réalisation : DDT68 / MIT
Date : 17/9/2018
Données : CEREMA 2017
Référentiels : ©IGN
SCAN25 standard 2016©

Direction Départementale des Territoires du Haut-Rhin





MINISTÈRE DE LA TRANSITION ÉCOLOGIQUE ET SOLIDAIRE
 Évaluation, prévention et réduction du bruit
 dans l'environnement
 (articles L572-1 et suivants du code de l'environnement)

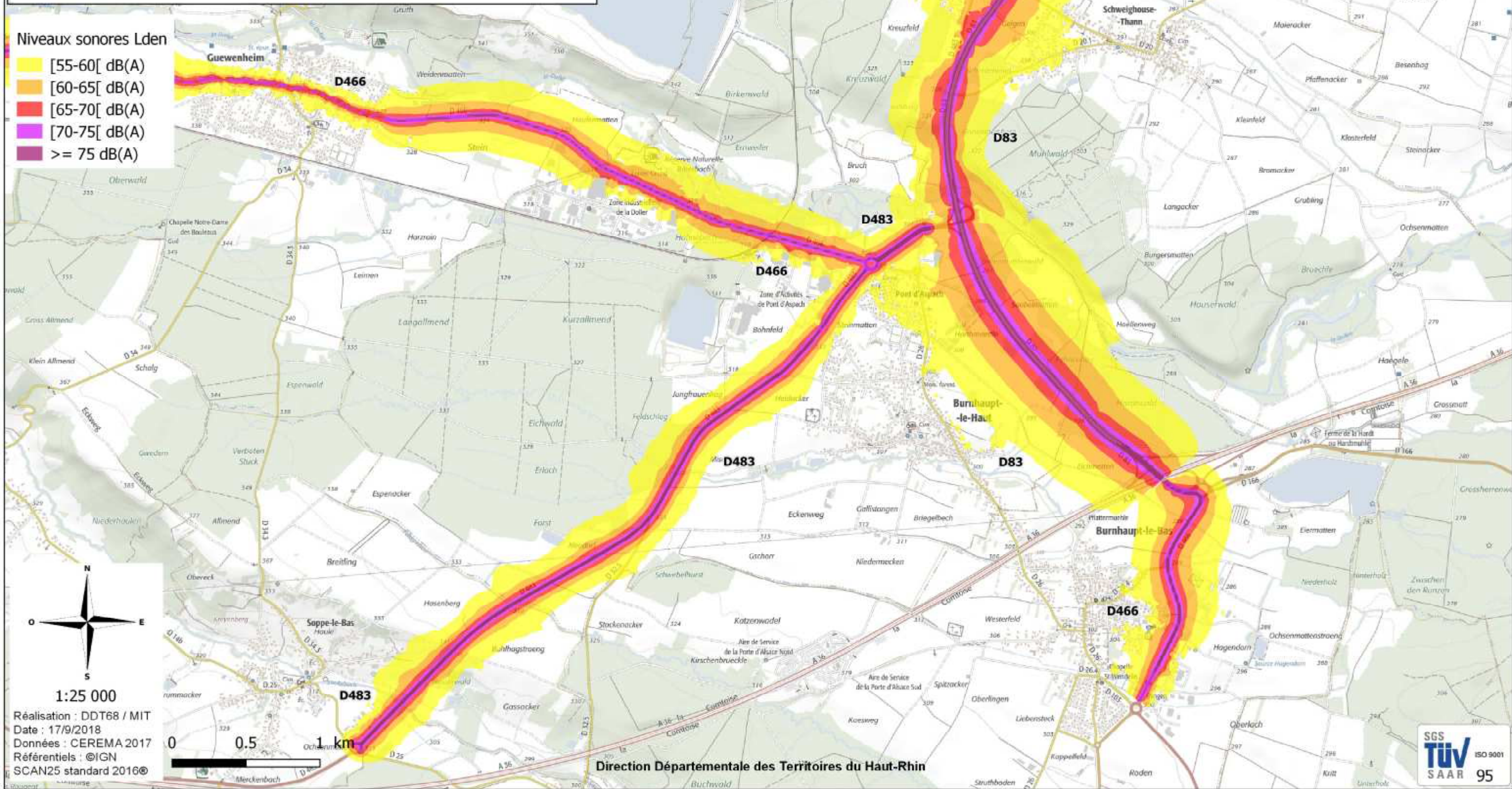
Préfecture du Haut-Rhin

Réseau départemental - Haut-Rhin (68)
 Carte de type A : zones exposées au bruit
 Courbes isophones Lden (indicateur jour-soirée-nuit)

Feuille 38 Lden : D483, D466, D83

Niveaux sonores Lden

- [55-60[dB(A)
- [60-65[dB(A)
- [65-70[dB(A)
- [70-75[dB(A)
- >= 75 dB(A)



Réalisation : DDT68 / MIT
 Date : 17/9/2018
 Données : CEREMA 2017
 Référentiels : ©IGN
 SCAN25 standard 2016©

Direction Départementale des Territoires du Haut-Rhin







MINISTÈRE DE LA TRANSITION ÉCOLOGIQUE ET SOLIDAIRE
Évaluation, prévention et réduction du bruit
dans l'environnement
(articles L572-1 et suivants du code de l'environnement)

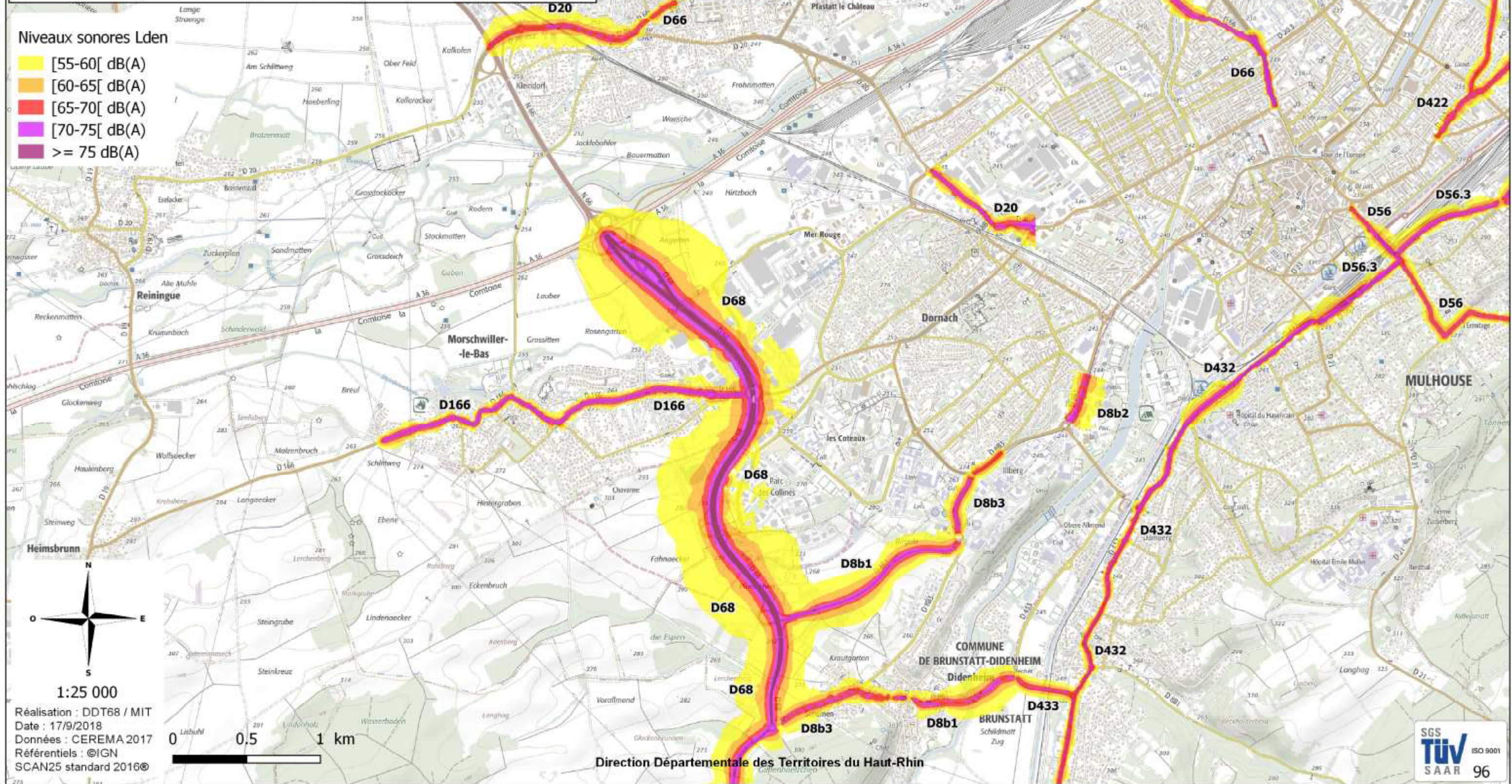
Préfecture du Haut-Rhin

Réseau départemental - Haut-Rhin (68)
Carte de type A : zones exposées au bruit
Courbes isophones Lden (indicateur jour-soirée-nuit)

Feuille 39 Lden : D166, D68, D8b1, D8b2, D8b3, D20, D422,
D429, D430, D432, D433, D20, D56, D46.3, D66

Niveaux sonores Lden

-  [55-60[dB(A)
-  [60-65[dB(A)
-  [65-70[dB(A)
-  [70-75[dB(A)
-  ≥ 75 dB(A)





MINISTÈRE DE LA TRANSITION ÉCOLOGIQUE ET SOLIDAIRE
Évaluation, prévention et réduction du bruit
dans l'environnement
(articles L572-1 et suivants du code de l'environnement)

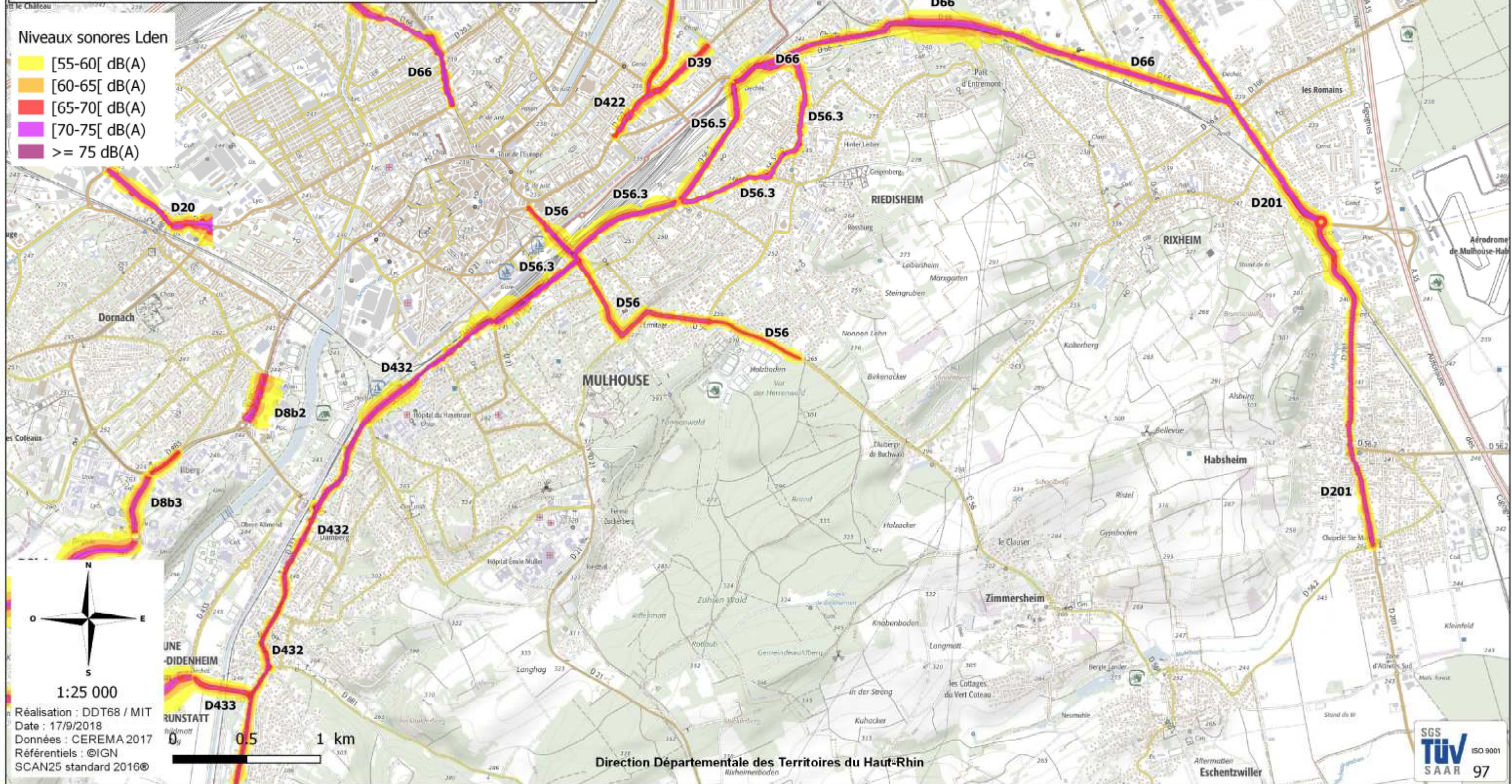
Préfecture du Haut-Rhin

Réseau départemental - Haut-Rhin (68)
Carte de type A : zones exposées au bruit
Courbes isophones Lden (indicateur jour-soirée-nuit)

Feuille 40 Lden : D56, D56.3, D422, D39, D66, D201, D430,
D429, D8b1, D8b2, D8b3, D20

Niveaux sonores Lden

- [55-60[dB(A)
- [60-65[dB(A)
- [65-70[dB(A)
- [70-75[dB(A)
- ≥ 75 dB(A)





MINISTÈRE DE LA TRANSITION ÉCOLOGIQUE ET SOLIDAIRE
Évaluation, prévention et réduction du bruit dans l'environnement
(articles L572-1 et suivants du code de l'environnement)

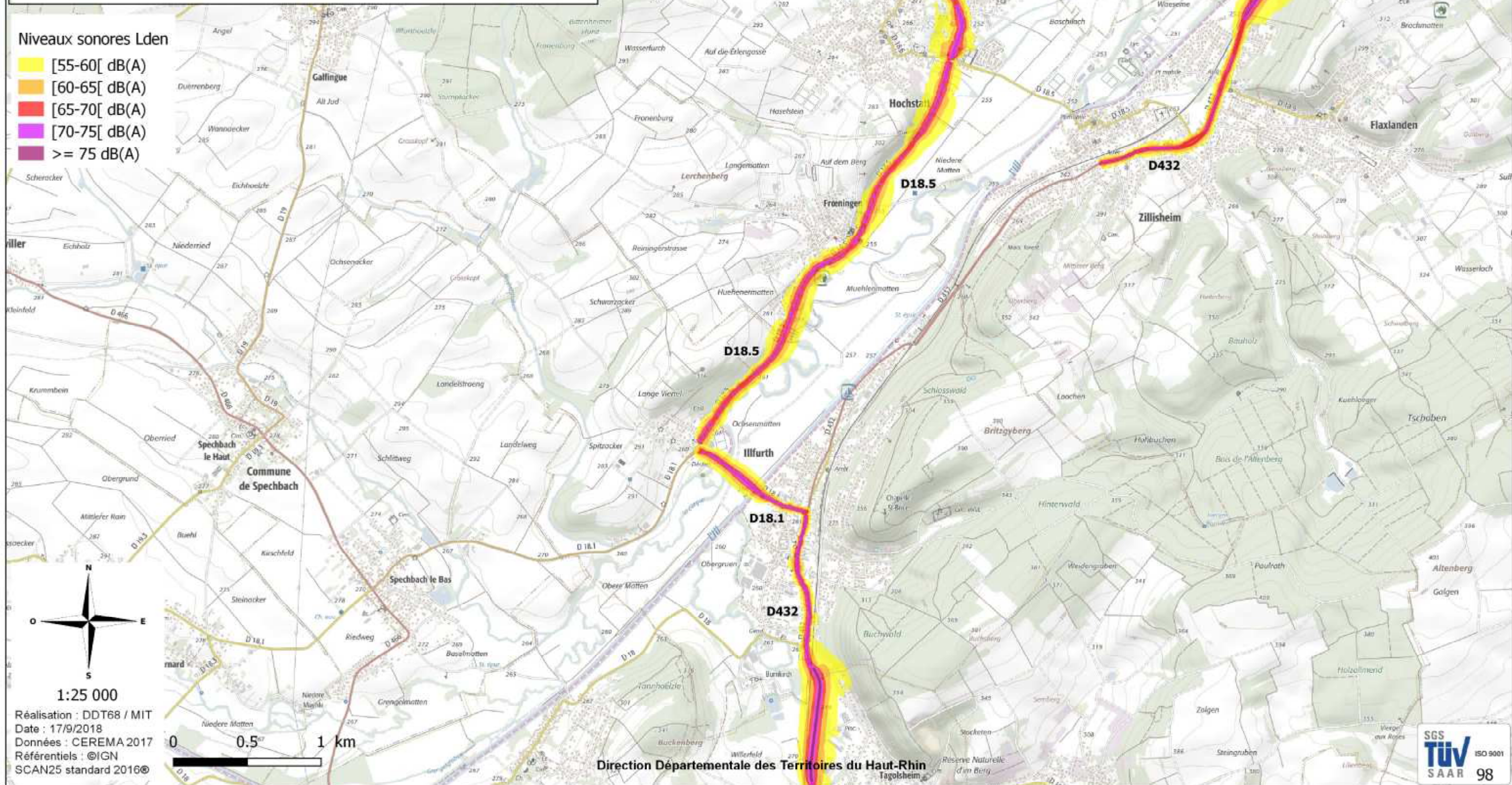
Préfecture du Haut-Rhin

Réseau départemental - Haut-Rhin (68)
Carte de type A : zones exposées au bruit
Courbes isophones Lden (indicateur jour-soirée-nuit)

Feuille 41 Lden : D 8b3, D18.1, D18.5, D432

Niveaux sonores Lden

- [55-60[dB(A)
- [60-65[dB(A)
- [65-70[dB(A)
- [70-75[dB(A)
- ≥ 75 dB(A)



1:25 000
Réalisation : DDT68 / MIT
Date : 17/9/2018
Données : CEREMA 2017
Référentiels : ©IGN
SCAN25 standard 2016©

Direction Départementale des Territoires du Haut-Rhin
Togolsheim





MINISTÈRE DE LA TRANSITION ÉCOLOGIQUE ET SOLIDAIRE
 Évaluation, prévention et réduction du bruit
 dans l'environnement
 (articles L572-1 et suivants du code de l'environnement)

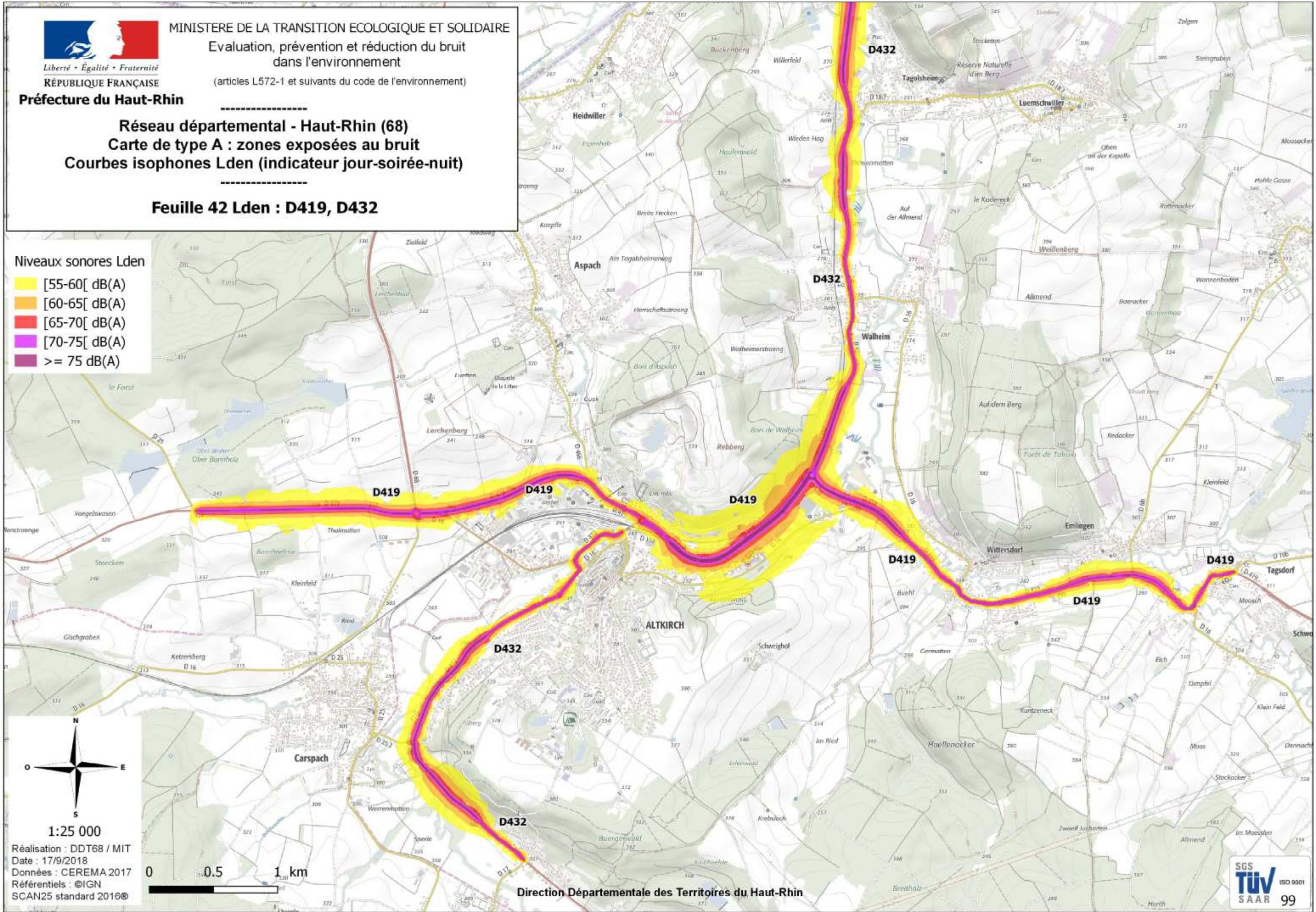
Préfecture du Haut-Rhin

Réseau départemental - Haut-Rhin (68)
 Carte de type A : zones exposées au bruit
 Courbes isophones Lden (indicateur jour-soirée-nuit)


Feuille 42 Lden : D419, D432

Niveaux sonores Lden

- [55-60[dB(A)
- [60-65[dB(A)
- [65-70[dB(A)
- [70-75[dB(A)
- ≥ 75 dB(A)



Réalisation : DDT68 / MIT
 Date : 17/9/2018
 Données : CEREMA 2017
 Référentiels : ©IGN
 SCAN25 standard 2016©



Direction Départementale des Territoires du Haut-Rhin





MINISTÈRE DE LA TRANSITION ÉCOLOGIQUE ET SOLIDAIRE
Évaluation, prévention et réduction du bruit
dans l'environnement
(articles L572-1 et suivants du code de l'environnement)

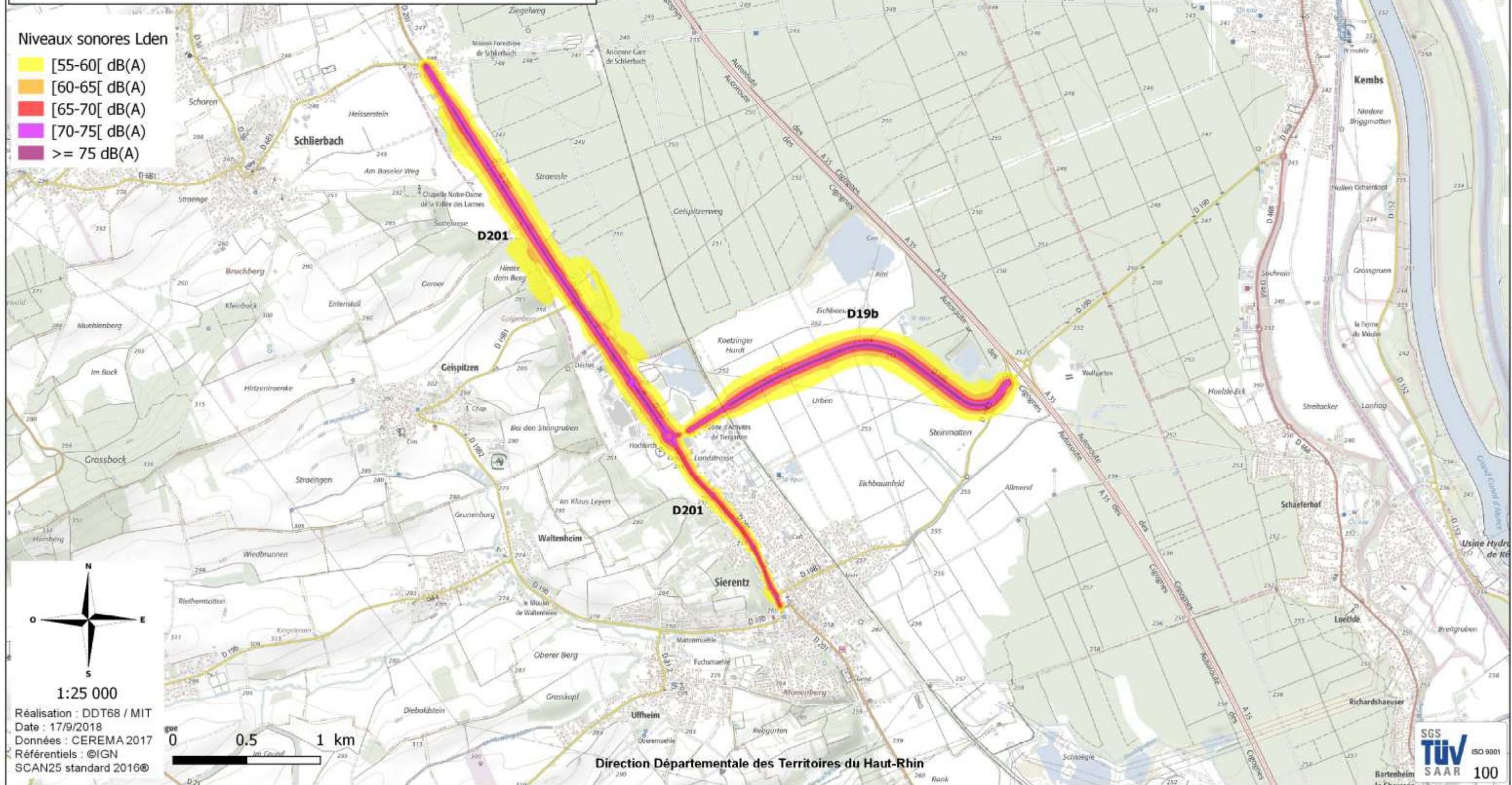
Préfecture du Haut-Rhin

Réseau départemental - Haut-Rhin (68)
Carte de type A : zones exposées au bruit
Courbes isophones Lden (indicateur jour-soirée-nuit)

Feuille 43 Lden : D201, D19b

Niveaux sonores Lden

- [55-60[dB(A)
- [60-65[dB(A)
- [65-70[dB(A)
- [70-75[dB(A)
- ≥ 75 dB(A)



Direction Départementale des Territoires du Haut-Rhin





MINISTÈRE DE LA TRANSITION ÉCOLOGIQUE ET SOLIDAIRE

Évaluation, prévention et réduction du bruit dans l'environnement

(articles L572-1 et suivants du code de l'environnement)

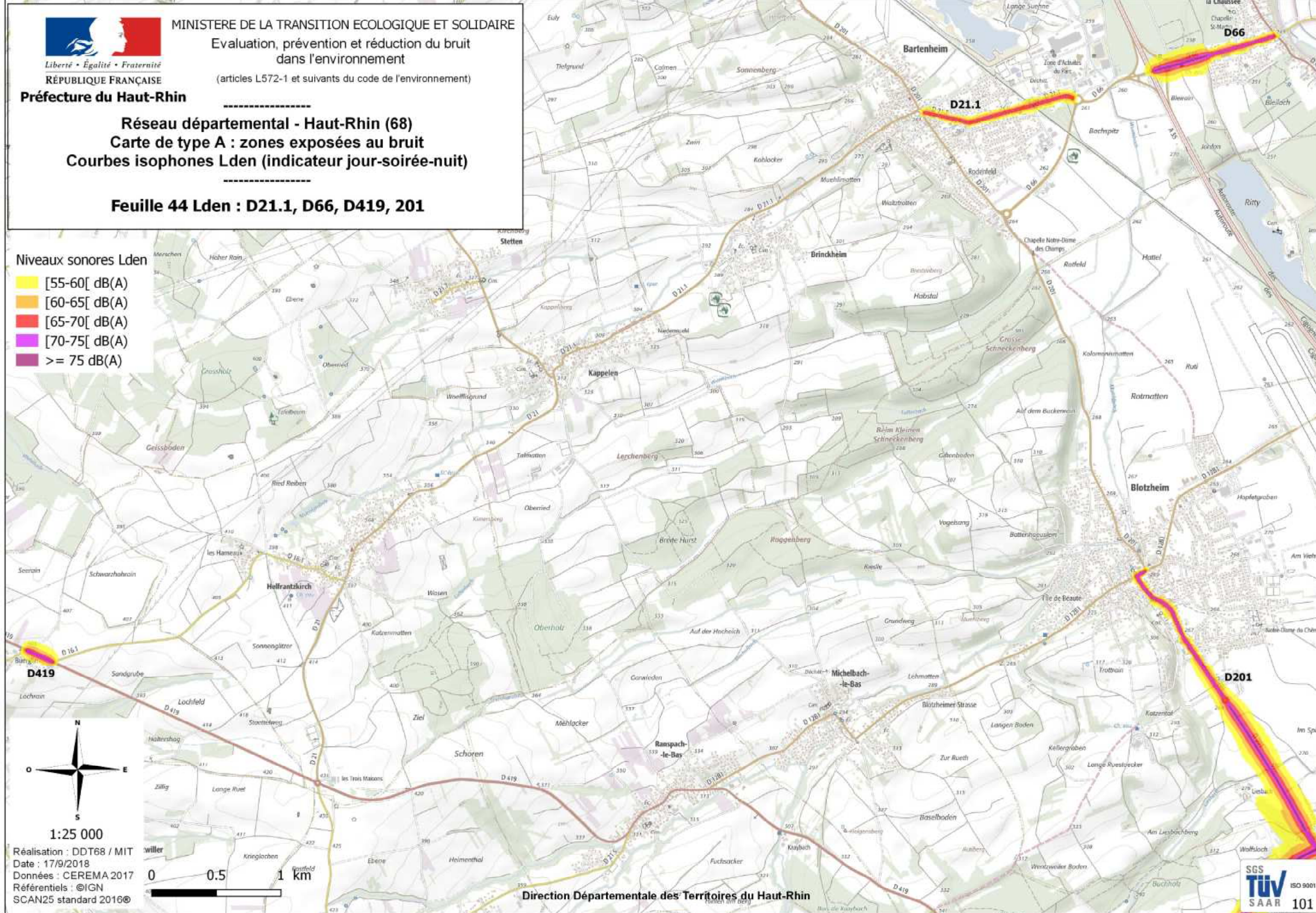
Préfecture du Haut-Rhin

Réseau départemental - Haut-Rhin (68)
Carte de type A : zones exposées au bruit
Courbes isophones Lden (indicateur jour-soirée-nuit)

Feuille 44 Lden : D21.1, D66, D419, 201


Niveaux sonores Lden

-  [55-60[dB(A)
-  [60-65[dB(A)
-  [65-70[dB(A)
-  [70-75[dB(A)
-  ≥ 75 dB(A)



1:25 000

Réalisation : DDT68 / MIT
Date : 17/9/2018
Données : CEREMA 2017
Référentiels : ©IGN
SCAN25 standard 2016©



Direction Départementale des Territoires du Haut-Rhin





MINISTÈRE DE LA TRANSITION ÉCOLOGIQUE ET SOLIDAIRE
Évaluation, prévention et réduction du bruit
dans l'environnement
(articles L572-1 et suivants du code de l'environnement)

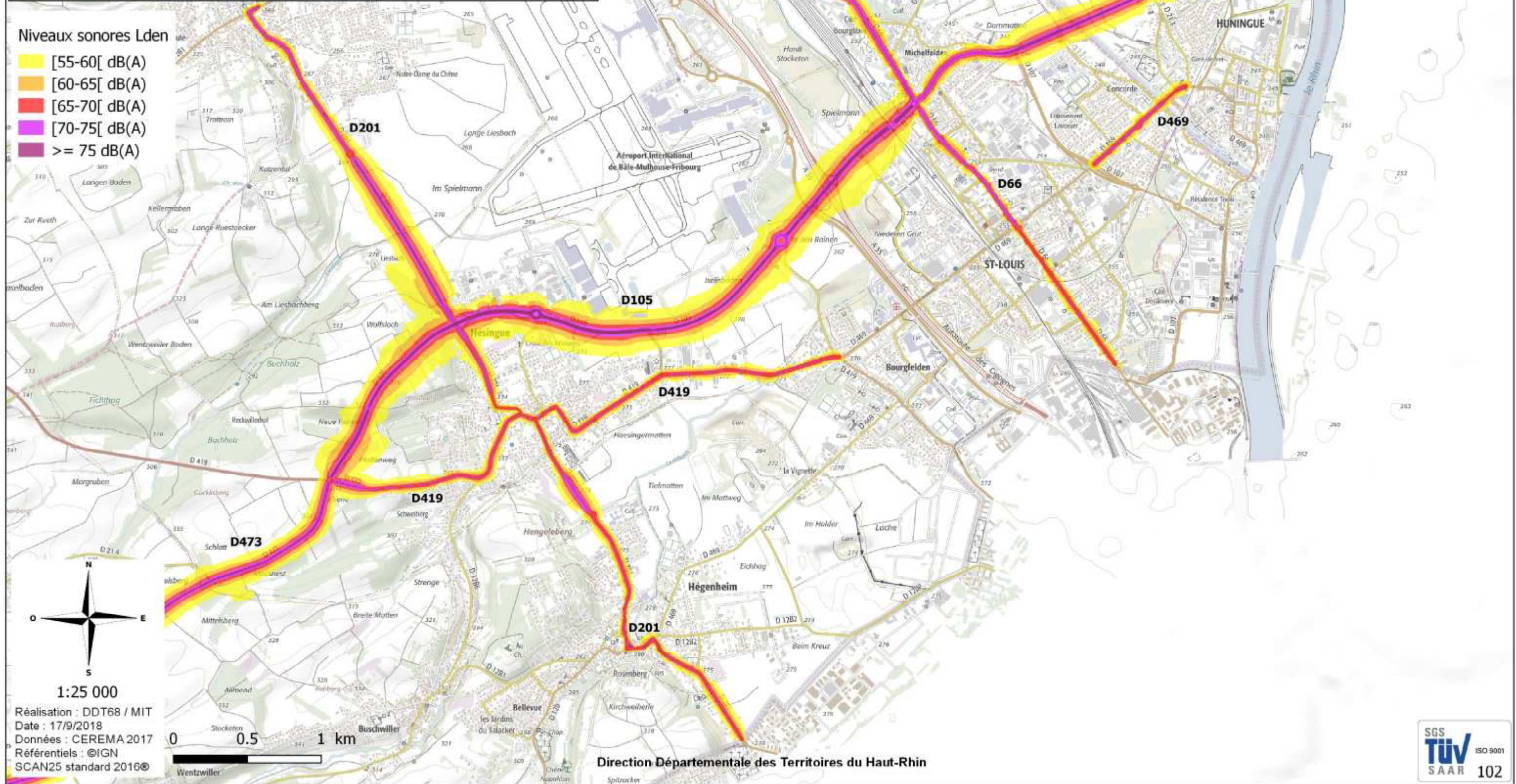
Préfecture du Haut-Rhin

Réseau départemental - Haut-Rhin (68)
Carte de type A : zones exposées au bruit
Courbes isophones Lden (indicateur jour-soirée-nuit)

Feuille 45 Lden : D473, D419, D201, D105, D66, D469

Niveaux sonores Lden

- [55-60[dB(A)
- [60-65[dB(A)
- [65-70[dB(A)
- [70-75[dB(A)
- ≥ 75 dB(A)





MINISTÈRE DE LA TRANSITION ÉCOLOGIQUE ET SOLIDAIRE
Évaluation, prévention et réduction du bruit
dans l'environnement
(articles L572-1 et suivants du code de l'environnement)

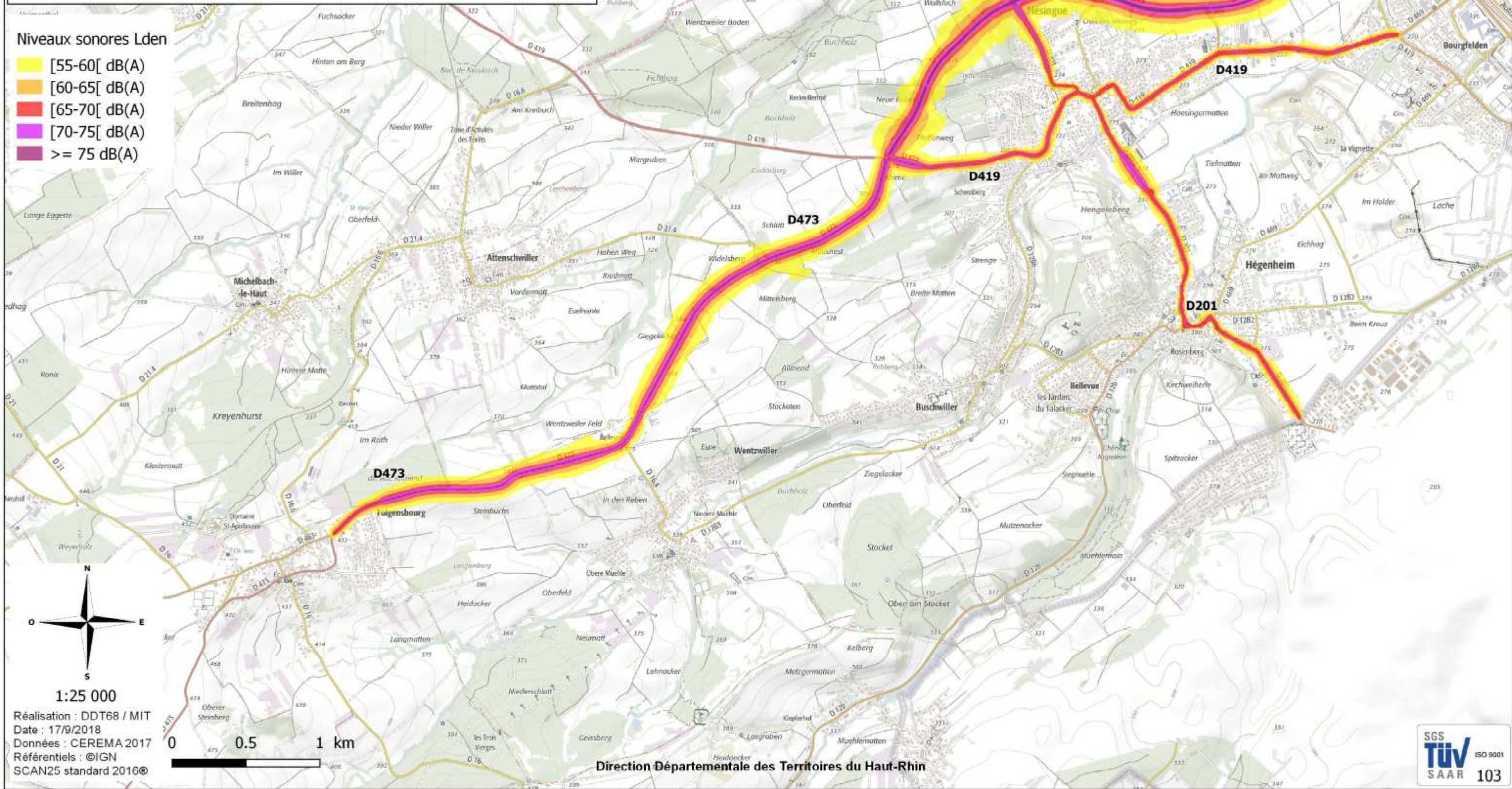
Préfecture du Haut-Rhin

Réseau départemental - Haut-Rhin (68)
Carte de type A : zones exposées au bruit
Courbes isophones Lden (indicateur jour-soirée-nuit)

Feuille 46 Lden : D473, D419, D201, D105

Niveaux sonores Lden

- [55-60[dB(A)
- [60-65[dB(A)
- [65-70[dB(A)
- [70-75[dB(A)
- ≥ 75 dB(A)



Direction Départementale des Territoires du Haut-Rhin





Liberté • Égalité • Fraternité
RÉPUBLIQUE FRANÇAISE

Préfecture du Haut-Rhin

MINISTÈRE DE LA TRANSITION ÉCOLOGIQUE ET SOLIDAIRE
Évaluation, prévention et réduction du bruit
dans l'environnement
(articles L572-1 et suivants du code de l'environnement)

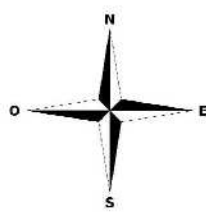
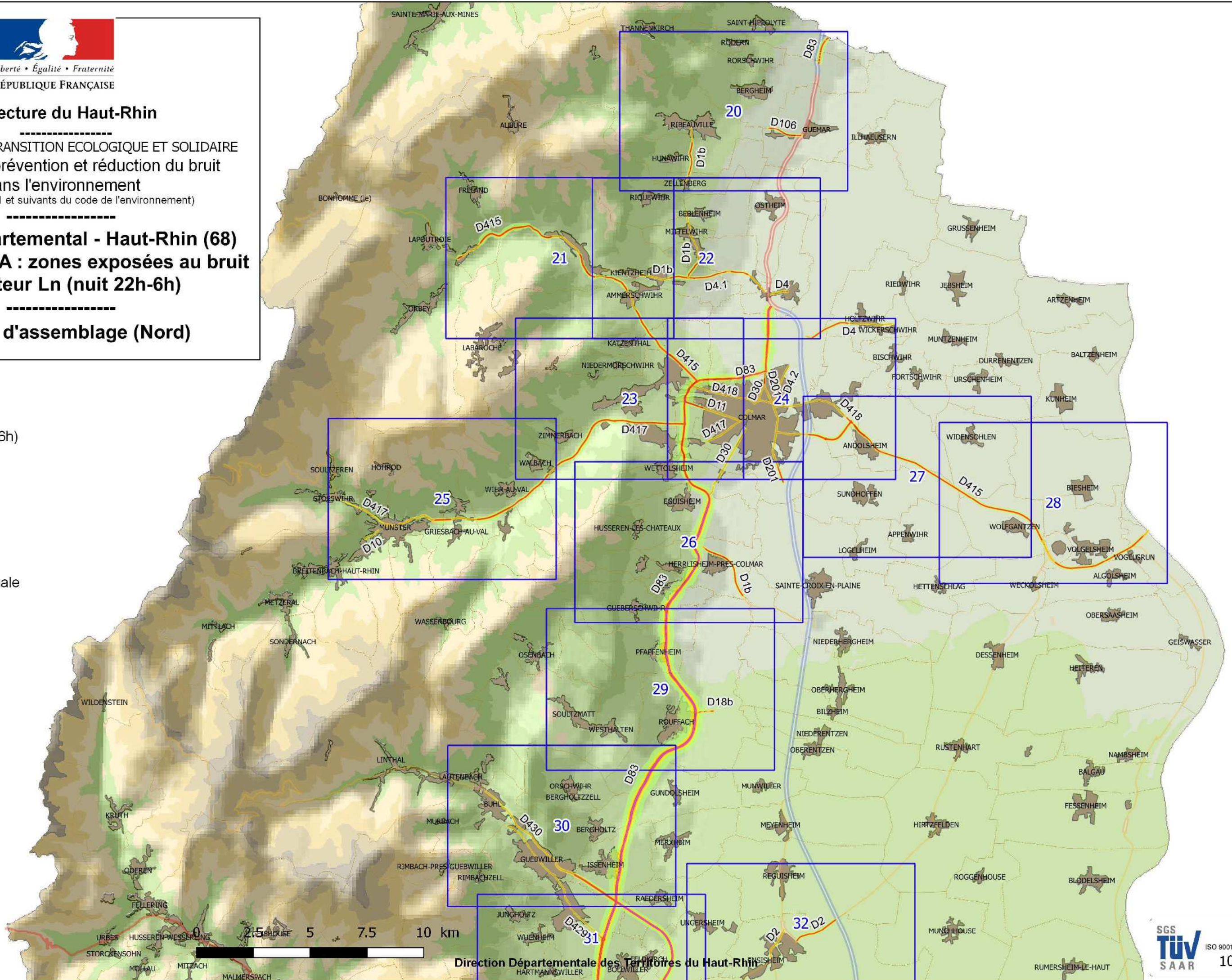
Réseau départemental - Haut-Rhin (68) Carte de type A : zones exposées au bruit Indicateur Ln (nuit 22h-6h)

Tableau d'assemblage (Nord)

Légende

Niveaux sonores Ln
(indicateur nuit 22h-6h)

- [50-55[dB(A)
- [55-60[dB(A)
- [60-65[dB(A)
- [65-70[dB(A)
- ≥ 70 dB(A)
- Feuille
- Limite communale



1:150 000

Réalisation : DDT68 / MIT
Date : 11/9/2018
Données : CEREMA 2017
Référentiels : ©IGN
SCAN25 standard 2016©



Direction Départementale des Territoires du Haut-Rhin





Liberté • Égalité • Fraternité

RÉPUBLIQUE FRANÇAISE

Préfecture du Haut-Rhin

MINISTÈRE DE LA TRANSITION ÉCOLOGIQUE ET SOLIDAIRE
Évaluation, prévention et réduction du bruit
dans l'environnement
(articles L572-1 et suivants du code de l'environnement)

Réseau départemental - Haut-Rhin (68) Carte de type A : zones exposées au bruit Indicateur Ln (nuit 22h-6h)

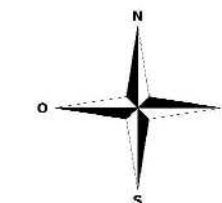
Tableau d'assemblage (Sud)

Légende

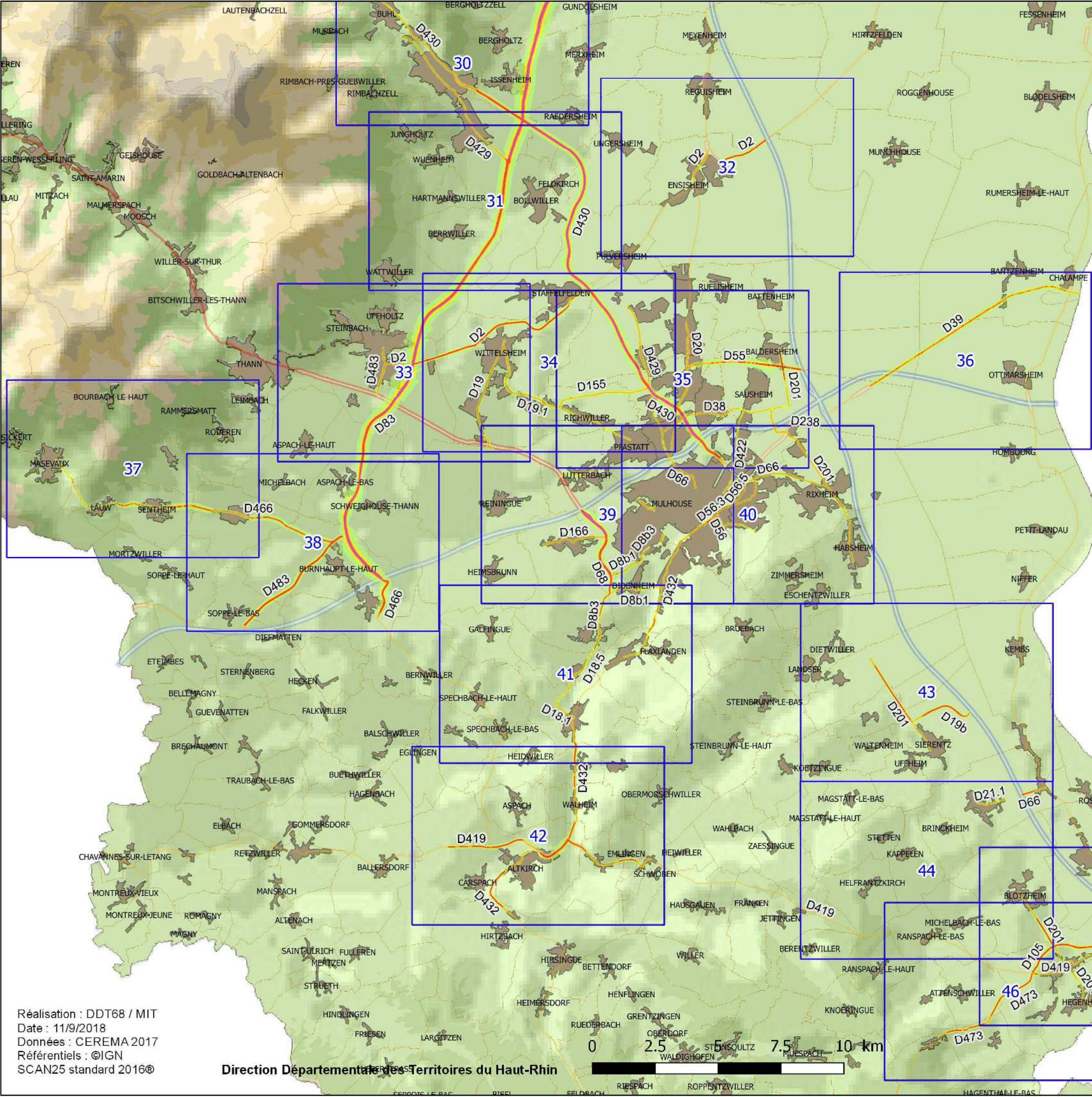
Niveaux sonores Ln
(indicateur nuit 22h-6h)

- [50-55[dB(A)
- [55-60[dB(A)
- [60-65[dB(A)
- [65-70[dB(A)
- ≥ 70 dB(A)

- Feuille
- Limite communale



1:150 000



Réalisation : DDT68 / MIT
Date : 11/9/2018
Données : CEREMA 2017
Référentiels : ©IGN
SCAN25 standard 2016©

Direction Départementale des Territoires du Haut-Rhin





MINISTÈRE DE LA TRANSITION ÉCOLOGIQUE ET SOLIDAIRE

Evaluation, prévention et réduction du bruit dans l'environnement

(articles L572-1 et suivants du code de l'environnement)

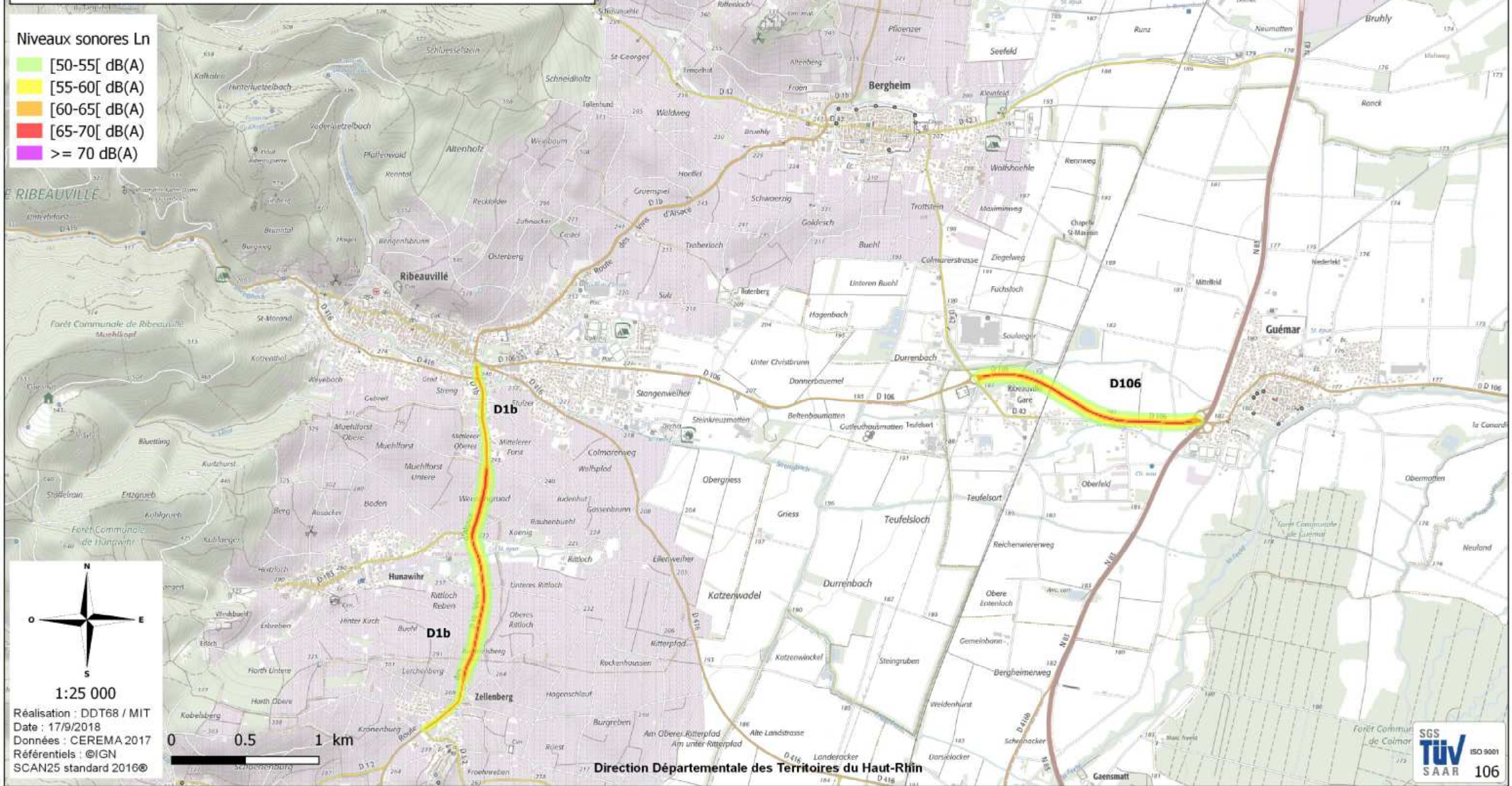
Préfecture du Haut-Rhin

Réseau départemental - Haut-Rhin (68)
Carte de type A : zones exposées au bruit
Courbes isophones Ln (indicateur nuit 22h-6h)

Feuille 20 Ln : D83, D1b, D106

Niveaux sonores Ln

- [50-55[dB(A)
- [55-60[dB(A)
- [60-65[dB(A)
- [65-70[dB(A)
- >= 70 dB(A)



1:25 000
 Réalisation : DDT68 / MIT
 Date : 17/9/2018
 Données : CEREMA 2017
 Référentiels : ©IGN
 SCAN25 standard 2016©

Direction Départementale des Territoires du Haut-Rhin





Liberté • Égalité • Fraternité
RÉPUBLIQUE FRANÇAISE

Préfecture du Haut-Rhin

MINISTÈRE DE LA TRANSITION ÉCOLOGIQUE ET SOLIDAIRE

Évaluation, prévention et réduction du bruit dans l'environnement

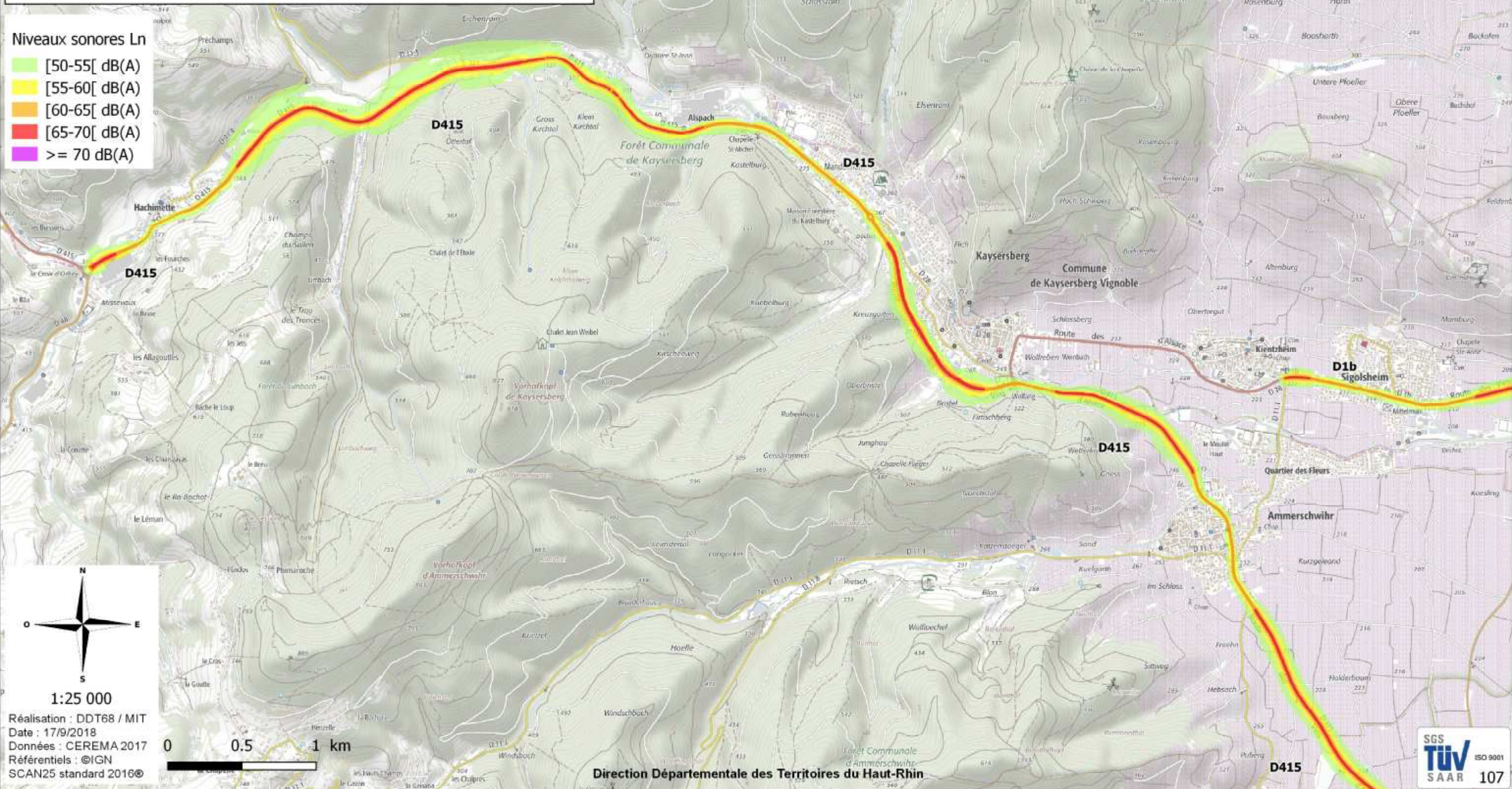
(articles L572-1 et suivants du code de l'environnement)

Réseau départemental - Haut-Rhin (68)
Carte de type A : zones exposées au bruit
Courbes isophones Ln (indicateur nuit 22h-6h)

Feuille 21 Ln : D1b, D415

Niveaux sonores Ln

- [50-55[dB(A)
- [55-60[dB(A)
- [60-65[dB(A)
- [65-70[dB(A)
- >= 70 dB(A)





MINISTÈRE DE LA TRANSITION ÉCOLOGIQUE ET SOLIDAIRE

Evaluation, prévention et réduction du bruit dans l'environnement

(articles L572-1 et suivants du code de l'environnement)

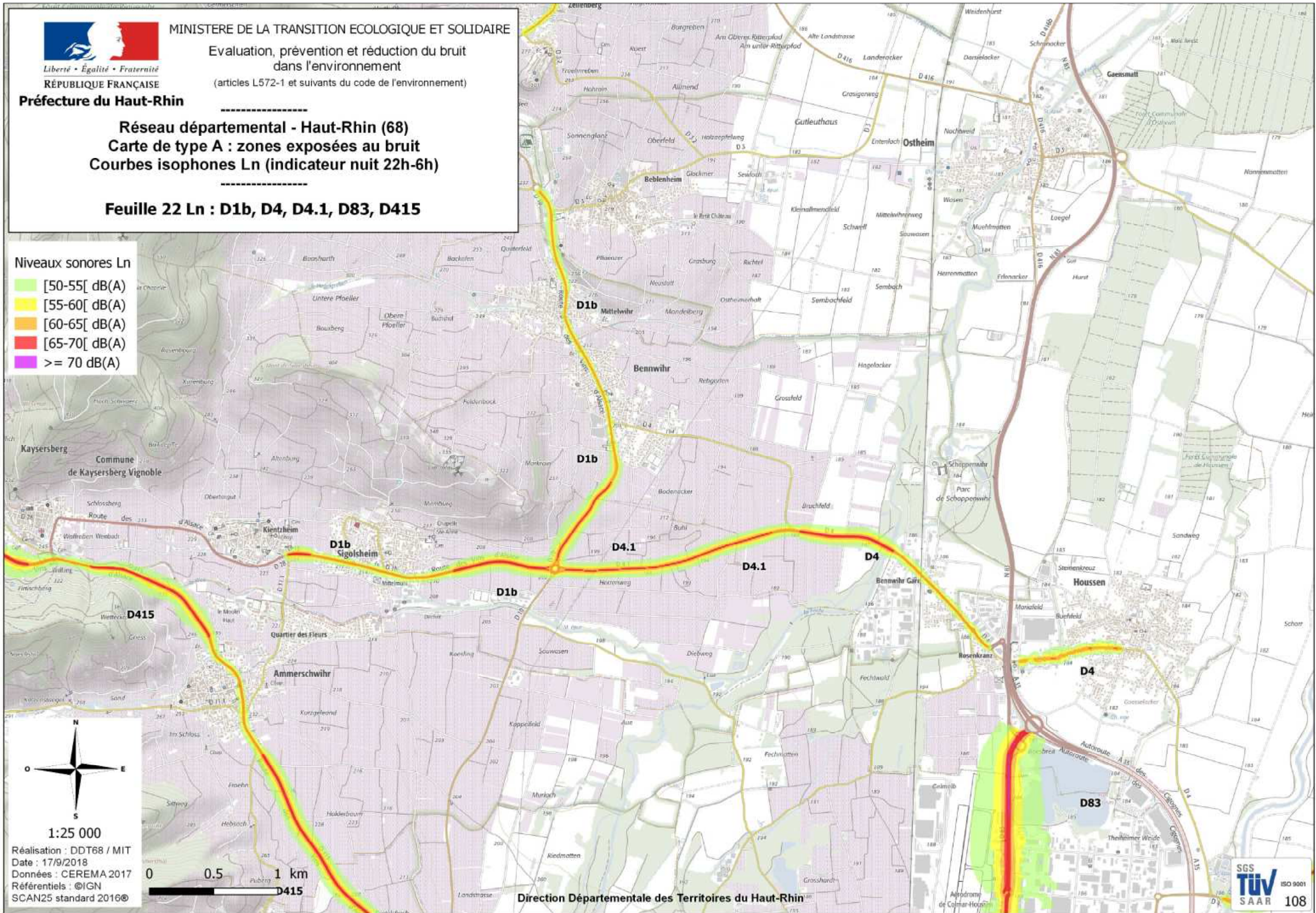
Préfecture du Haut-Rhin

Réseau départemental - Haut-Rhin (68)
Carte de type A : zones exposées au bruit
Courbes isophones Ln (indicateur nuit 22h-6h)

Feuille 22 Ln : D1b, D4, D4.1, D83, D415

Niveaux sonores Ln

- [50-55[dB(A)
- [55-60[dB(A)
- [60-65[dB(A)
- [65-70[dB(A)
- ≥ 70 dB(A)



Réalisation : DDT68 / MIT
Date : 17/9/2018
Données : CEREMA 2017
Référentiels : ©IGN
SCAN25 standard 2016©

Direction Départementale des Territoires du Haut-Rhin

SGS
TUV ISO 9001
SAAR 108



MINISTÈRE DE LA TRANSITION ÉCOLOGIQUE ET SOLIDAIRE

Évaluation, prévention et réduction du bruit dans l'environnement

(articles L572-1 et suivants du code de l'environnement)

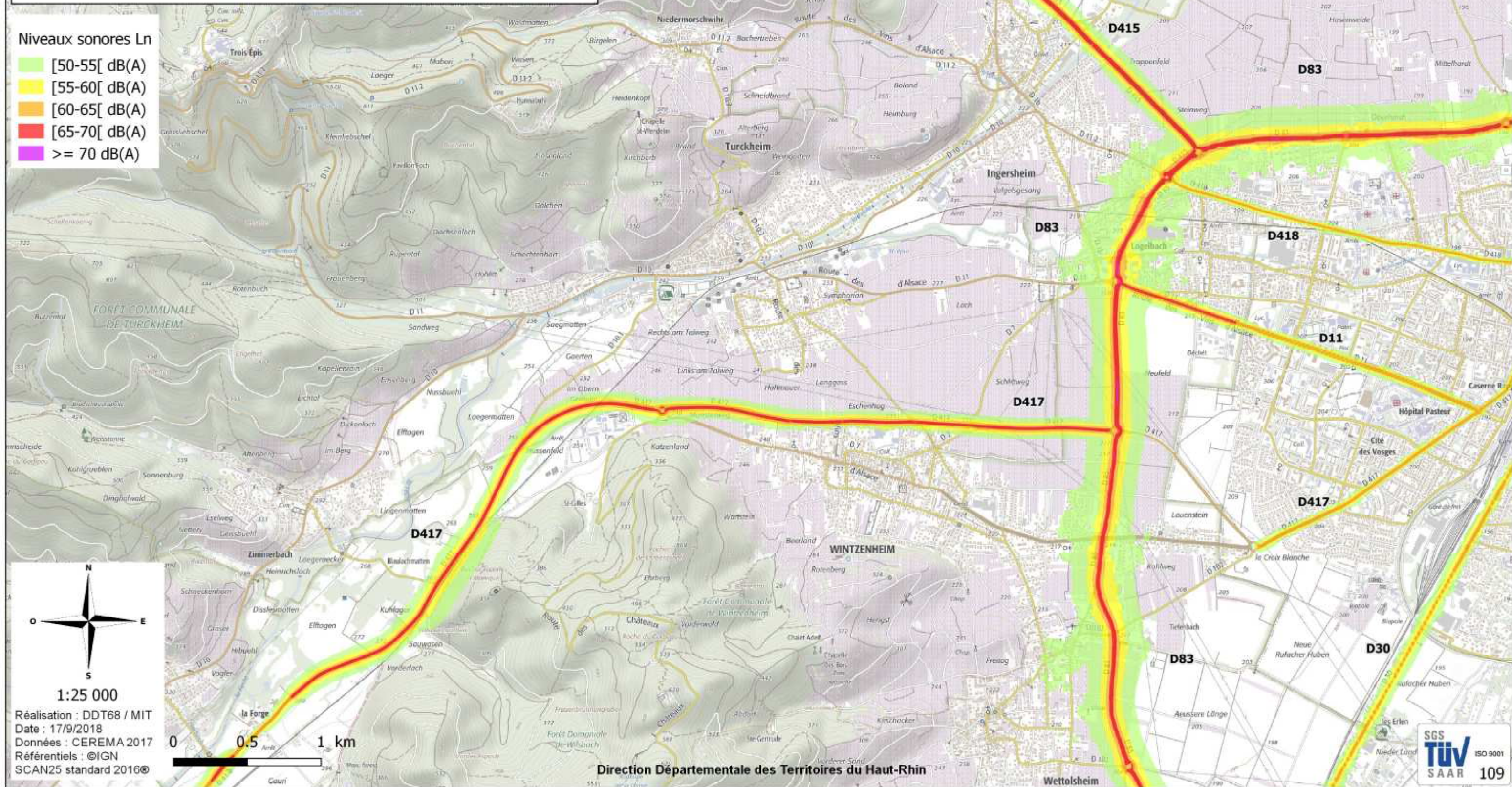
Préfecture du Haut-Rhin

Réseau départemental - Haut-Rhin (68)
Carte de type A : zones exposées au bruit
Courbes isophones Ln (indicateur nuit 22h-6h)

Feuille 23 Ln : D415, D417, D418, D83, D11, D30

Niveaux sonores Ln

- [50-55[dB(A)
- [55-60[dB(A)
- [60-65[dB(A)
- [65-70[dB(A)
- ≥ 70 dB(A)





MINISTÈRE DE LA TRANSITION ÉCOLOGIQUE ET SOLIDAIRE

Évaluation, prévention et réduction du bruit dans l'environnement

(articles L572-1 et suivants du code de l'environnement)

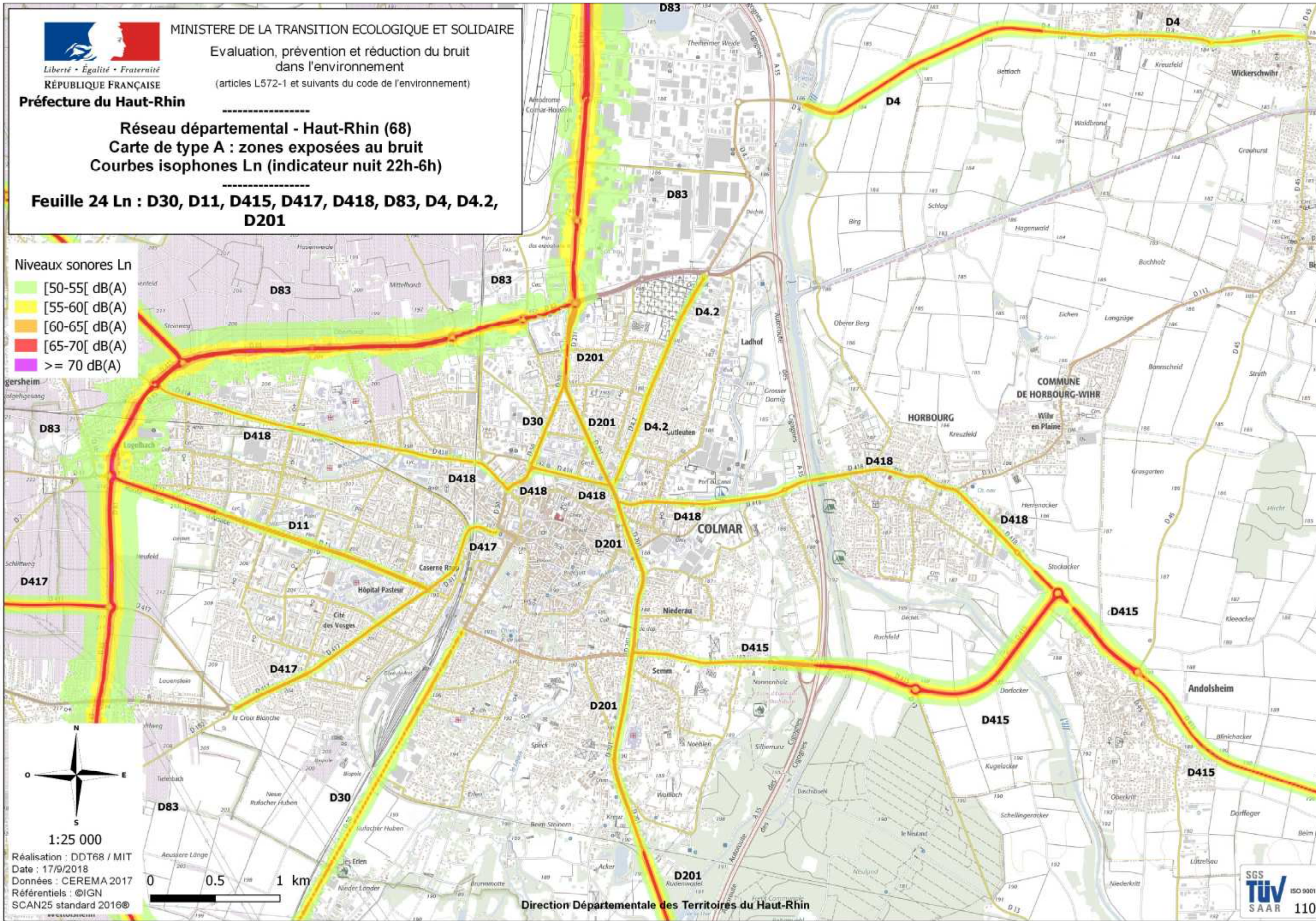
Préfecture du Haut-Rhin

Réseau départemental - Haut-Rhin (68)
Carte de type A : zones exposées au bruit
Courbes isophones Ln (indicateur nuit 22h-6h)


Feuille 24 Ln : D30, D11, D415, D417, D418, D83, D4, D4.2, D201

Niveaux sonores Ln

- [50-55[dB(A)
- [55-60[dB(A)
- [60-65[dB(A)
- [65-70[dB(A)
- ≥ 70 dB(A)



Réalisation : DDT68 / MIT
Date : 17/9/2018
Données : CEREMA 2017
Référentiels : ©IGN
SCAN25 standard 2016©



Direction Départementale des Territoires du Haut-Rhin





MINISTÈRE DE LA TRANSITION ÉCOLOGIQUE ET SOLIDAIRE

Évaluation, prévention et réduction du bruit dans l'environnement

(articles L572-1 et suivants du code de l'environnement)

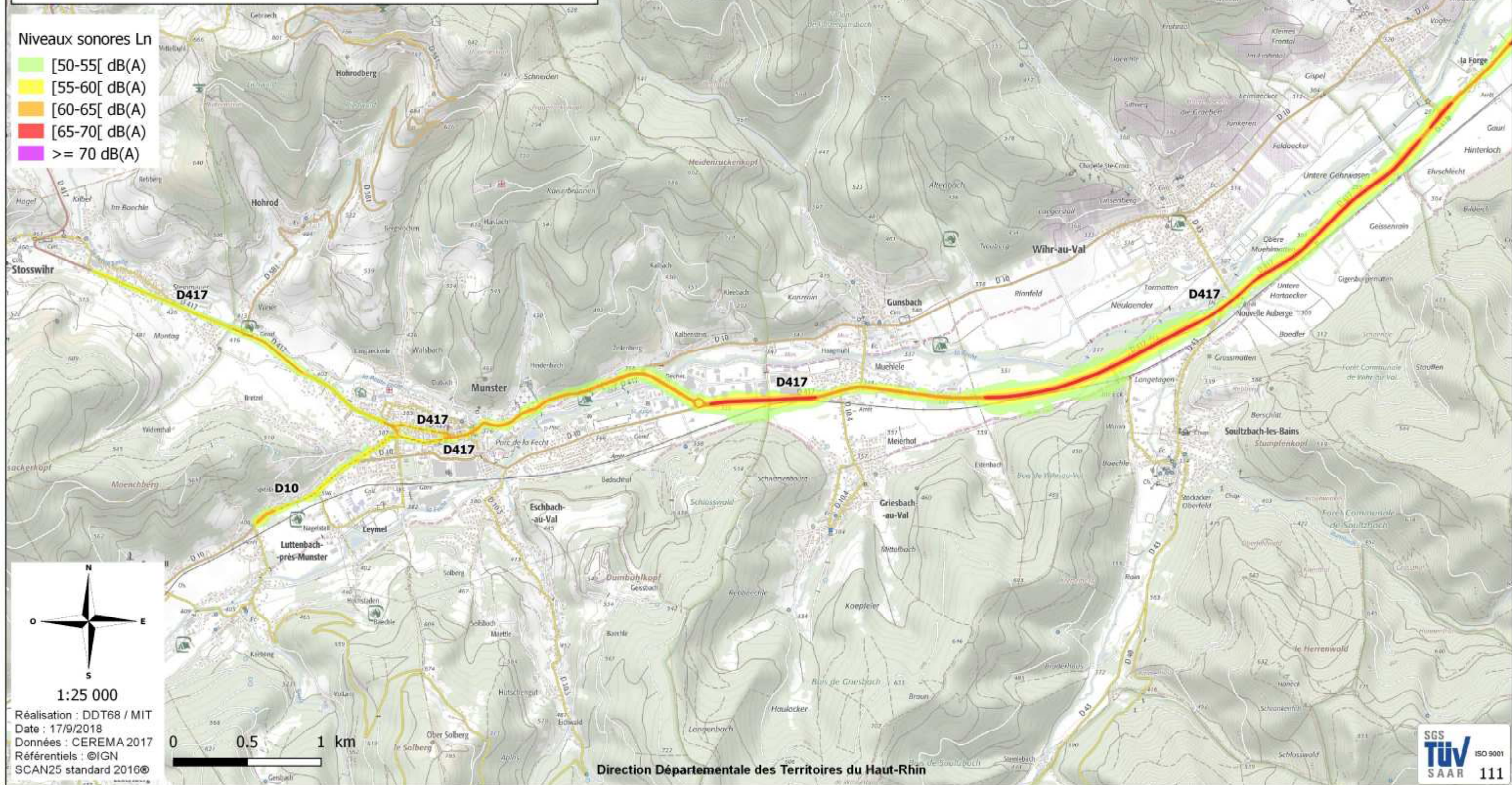
Préfecture du Haut-Rhin

Réseau départemental - Haut-Rhin (68)
Carte de type A : zones exposées au bruit
Courbes isophones Ln (indicateur nuit 22h-6h)

Feuille 25 Ln : D10, D417

Niveaux sonores Ln

- [50-55[dB(A)
- [55-60[dB(A)
- [60-65[dB(A)
- [65-70[dB(A)
- ≥ 70 dB(A)



1:25 000
 Réalisation : DDT68 / MIT
 Date : 17/9/2018
 Données : CEREMA 2017
 Référentiels : ©IGN
 SCAN25 standard 2016©

Direction Départementale des Territoires du Haut-Rhin





MINISTÈRE DE LA TRANSITION ÉCOLOGIQUE ET SOLIDAIRE

Évaluation, prévention et réduction du bruit dans l'environnement

(articles L572-1 et suivants du code de l'environnement)

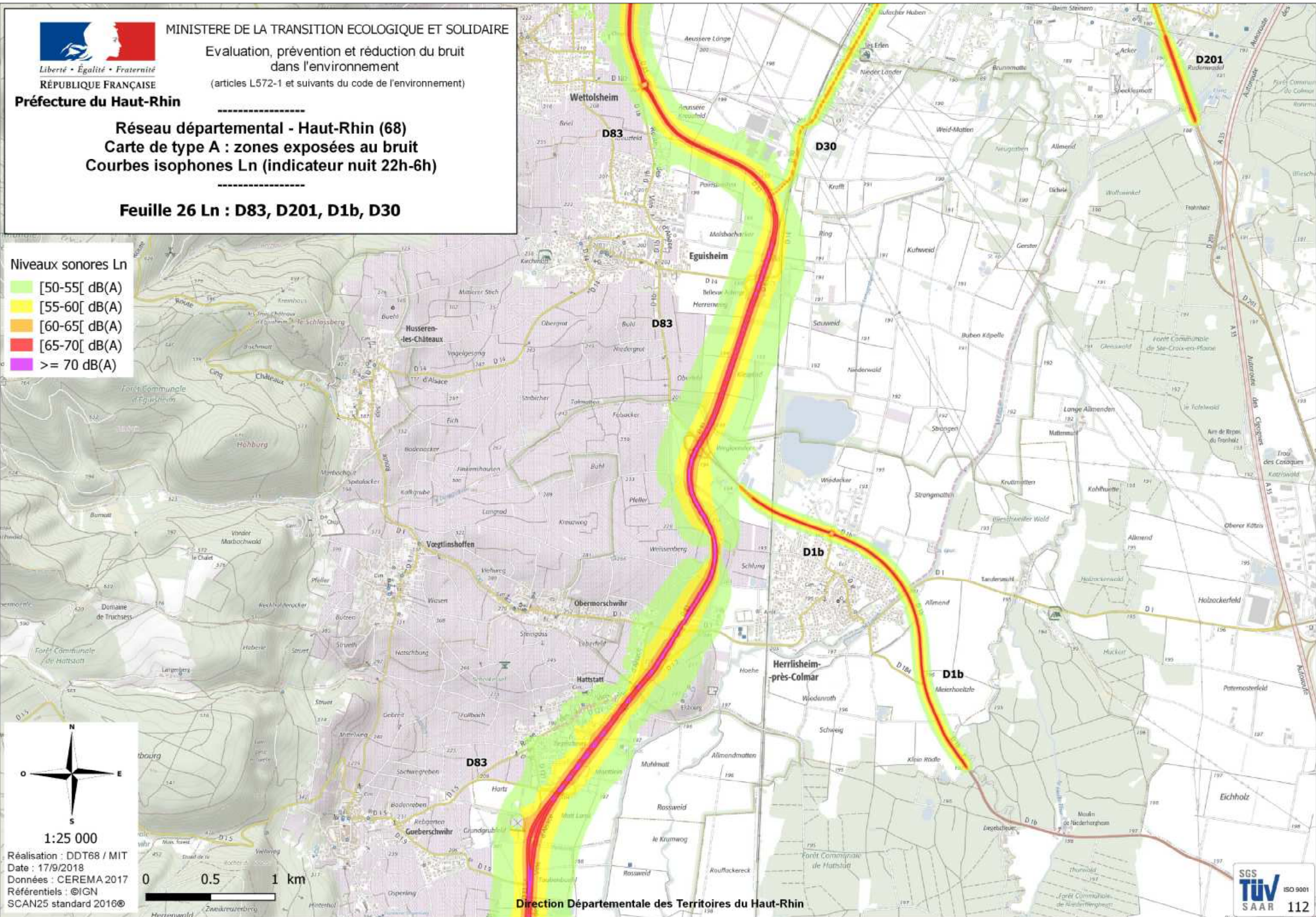
Préfecture du Haut-Rhin

Réseau départemental - Haut-Rhin (68)
Carte de type A : zones exposées au bruit
Courbes isophones Ln (indicateur nuit 22h-6h)

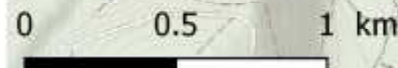
Feuille 26 Ln : D83, D201, D1b, D30

Niveaux sonores Ln

- [50-55[dB(A)
- [55-60[dB(A)
- [60-65[dB(A)
- [65-70[dB(A)
- >= 70 dB(A)



1:25 000
 Réalisation : DDT68 / MIT
 Date : 17/9/2018
 Données : CEREMA 2017
 Référentiels : ©IGN
 SCAN25 standard 2016©



Direction Départementale des Territoires du Haut-Rhin





MINISTÈRE DE LA TRANSITION ÉCOLOGIQUE ET SOLIDAIRE

Évaluation, prévention et réduction du bruit dans l'environnement

(articles L572-1 et suivants du code de l'environnement)

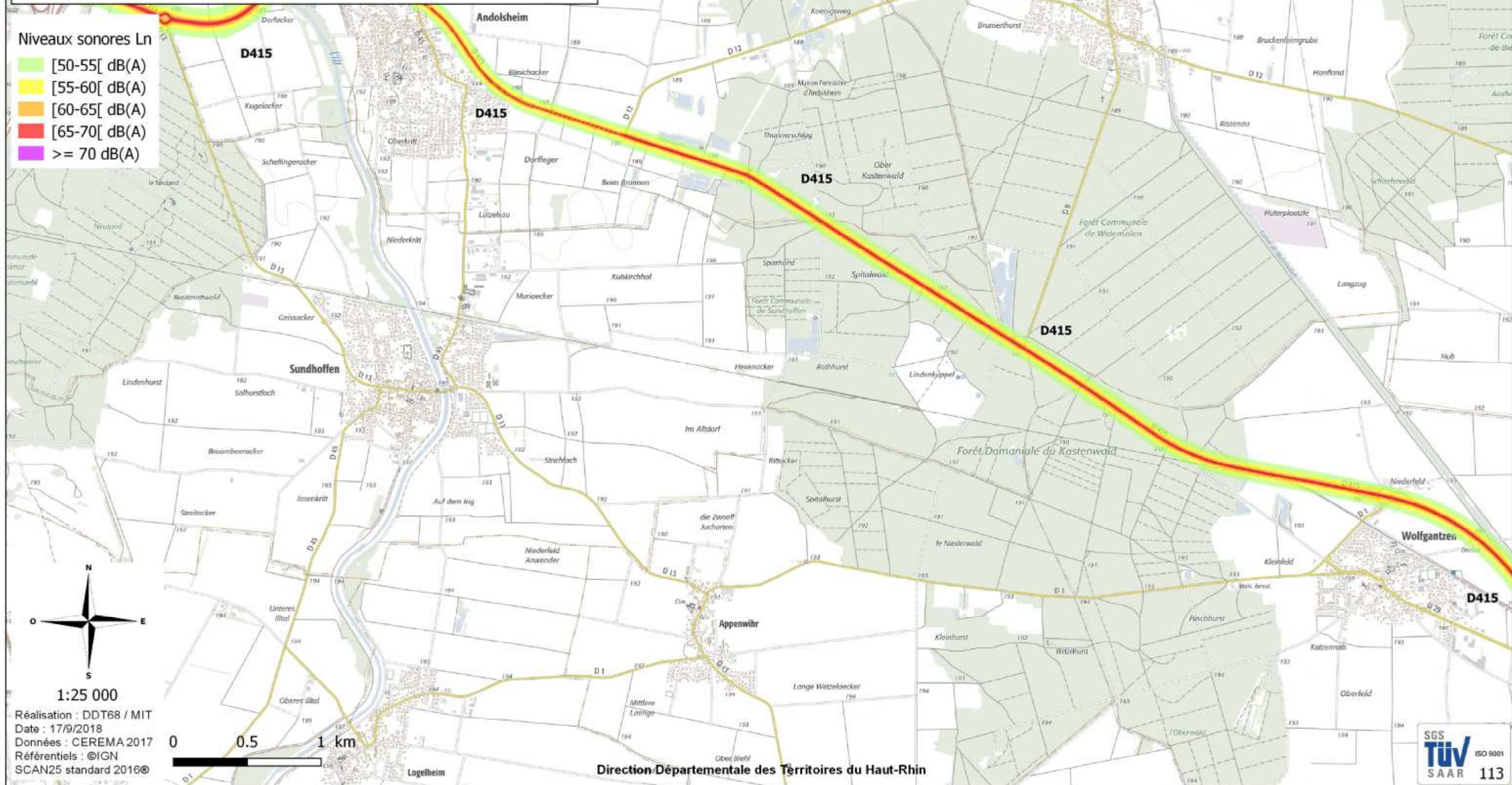
Préfecture du Haut-Rhin

Réseau départemental - Haut-Rhin (68)
Carte de type A : zones exposées au bruit
Courbes isophones Ln (indicateur nuit 22h-6h)

Feuille 27 Ln : D415

Niveaux sonores Ln

- [50-55[dB(A)
- [55-60[dB(A)
- [60-65[dB(A)
- [65-70[dB(A)
- ≥ 70 dB(A)



Réalisation : DDT68 / MIT
Date : 17/9/2018
Données : CEREMA 2017
Référentiels : ©IGN
SCAN25 standard 2016©

Direction Départementale des Territoires du Haut-Rhin





MINISTÈRE DE LA TRANSITION ÉCOLOGIQUE ET SOLIDAIRE

Évaluation, prévention et réduction du bruit dans l'environnement

(articles L572-1 et suivants du code de l'environnement)

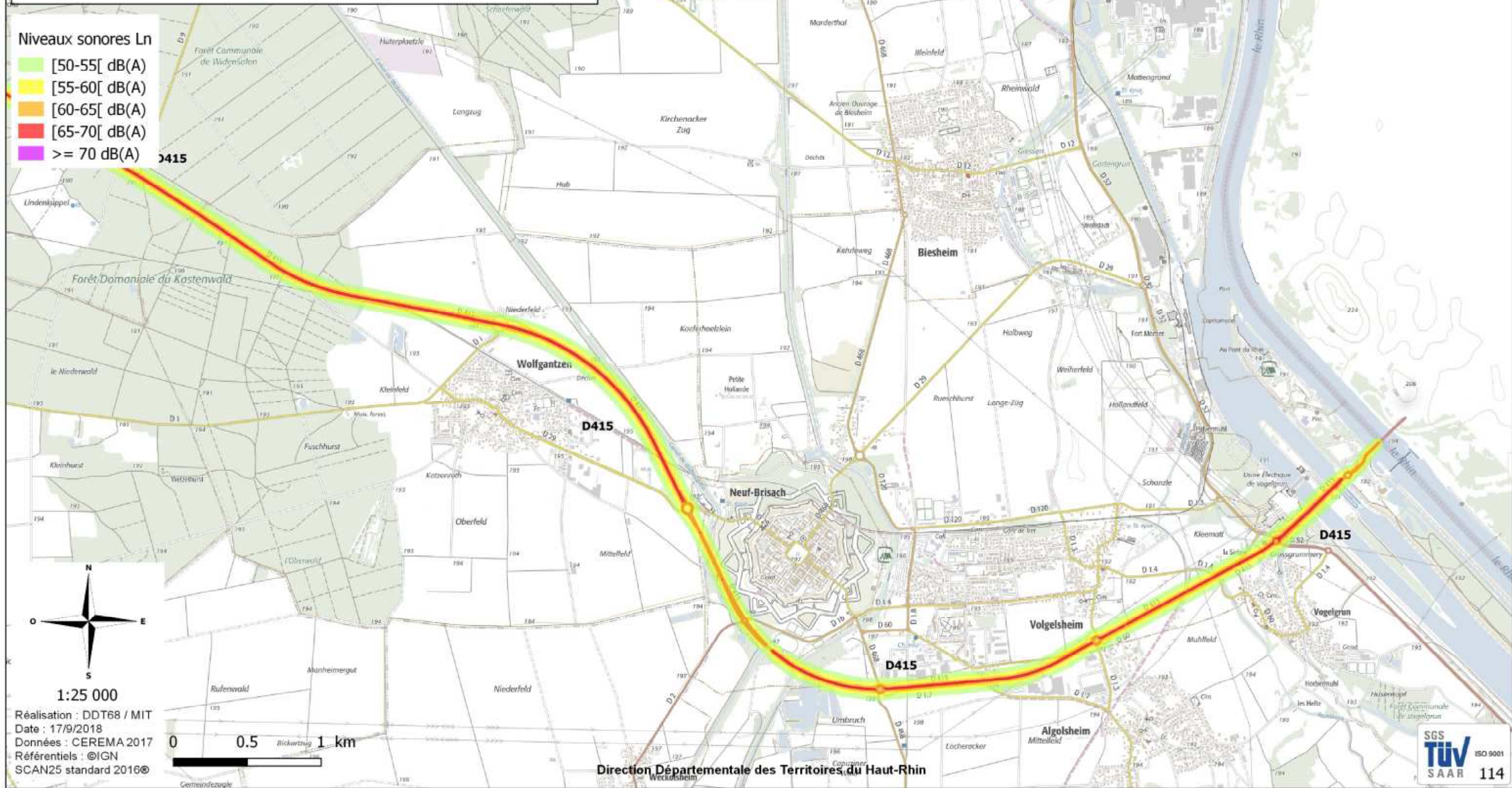
Préfecture du Haut-Rhin

Réseau départemental - Haut-Rhin (68)
Carte de type A : zones exposées au bruit
Courbes isophones Ln (indicateur nuit 22h-6h)

Feuille 28 Ln : D415

Niveaux sonores Ln

- [50-55[dB(A)
- [55-60[dB(A)
- [60-65[dB(A)
- [65-70[dB(A)
- ≥ 70 dB(A)



Réalisation : DDT68 / MIT
Date : 17/9/2018
Données : CEREMA 2017
Référentiels : ©IGN
SCAN25 standard 2016©

0 0.5 1 km

Direction Départementale des Territoires du Haut-Rhin





MINISTÈRE DE LA TRANSITION ÉCOLOGIQUE ET SOLIDAIRE

Évaluation, prévention et réduction du bruit dans l'environnement

(articles L572-1 et suivants du code de l'environnement)

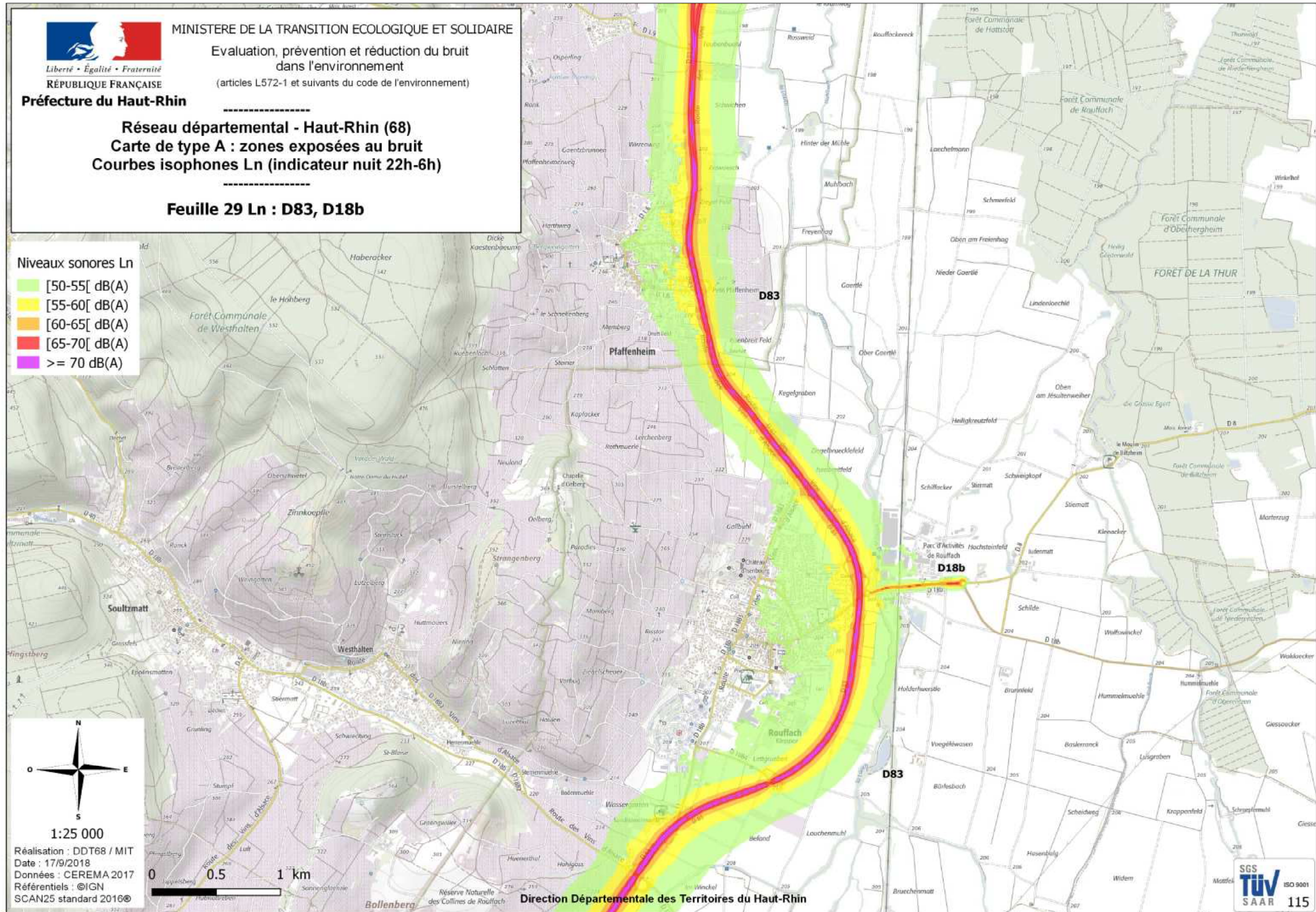
Préfecture du Haut-Rhin

Réseau départemental - Haut-Rhin (68)
Carte de type A : zones exposées au bruit
Courbes isophones Ln (indicateur nuit 22h-6h)

Feuille 29 Ln : D83, D18b


Niveaux sonores Ln

- [50-55[dB(A)
- [55-60[dB(A)
- [60-65[dB(A)
- [65-70[dB(A)
- ≥ 70 dB(A)



1:25 000

Réalisation : DDT68 / MIT
Date : 17/9/2018
Données : CEREMA 2017
Référentiels : ©IGN
SCAN25 standard 2016©



Direction Départementale des Territoires du Haut-Rhin





Liberté • Égalité • Fraternité
RÉPUBLIQUE FRANÇAISE

Préfecture du Haut-Rhin

MINISTÈRE DE LA TRANSITION ÉCOLOGIQUE ET SOLIDAIRE

Évaluation, prévention et réduction du bruit dans l'environnement

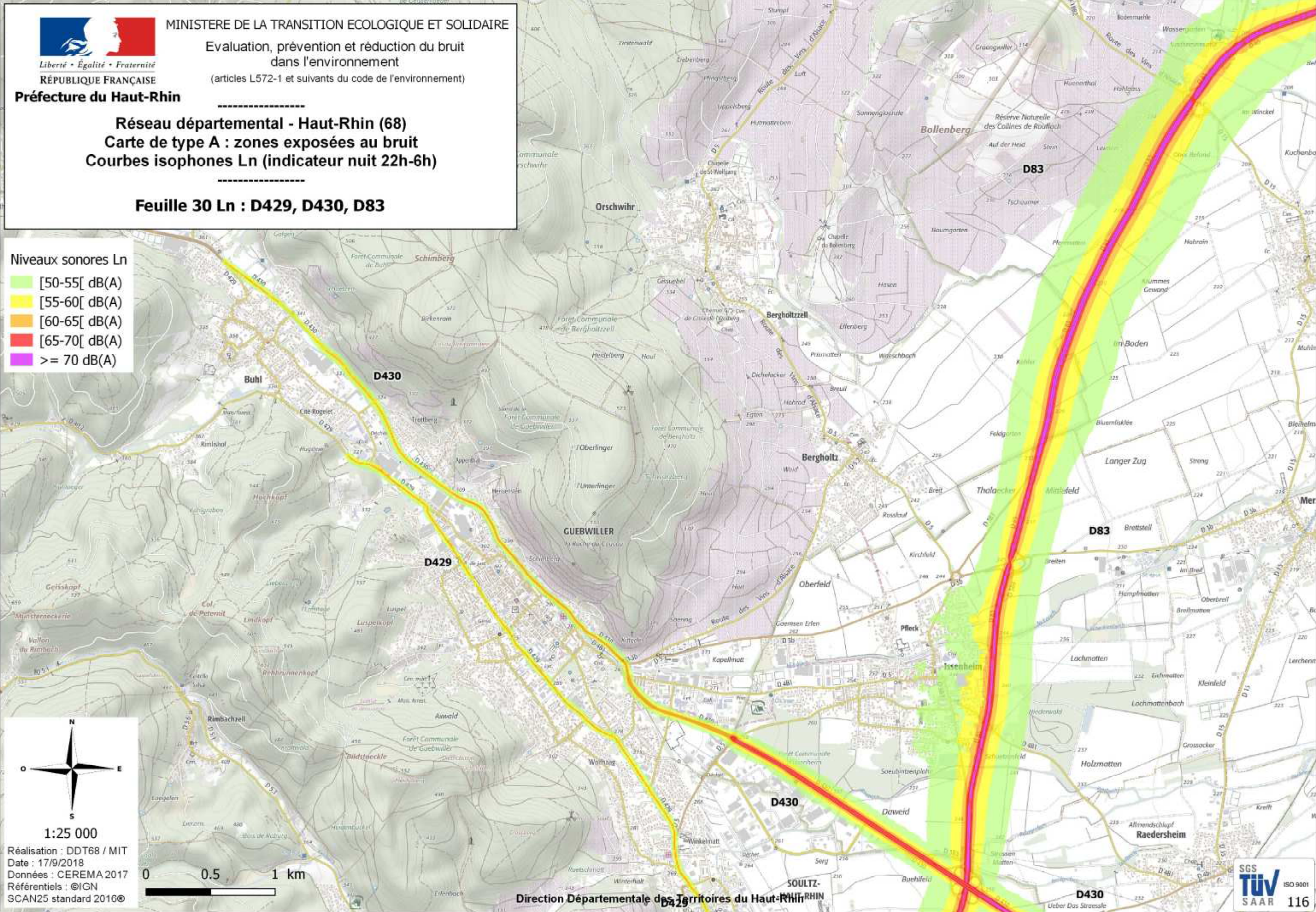
(articles L572-1 et suivants du code de l'environnement)

Réseau départemental - Haut-Rhin (68)
Carte de type A : zones exposées au bruit
Courbes isophones Ln (indicateur nuit 22h-6h)

Feuille 30 Ln : D429, D430, D83

Niveaux sonores Ln

- [50-55[dB(A)
- [55-60[dB(A)
- [60-65[dB(A)
- [65-70[dB(A)
- ≥ 70 dB(A)



1:25 000
Réalisation : DDT68 / MIT
Date : 17/9/2018
Données : CEREMA 2017
Référentiels : ©IGN
SCAN25 standard 2016©



MINISTÈRE DE LA TRANSITION ÉCOLOGIQUE ET SOLIDAIRE

Évaluation, prévention et réduction du bruit dans l'environnement

(articles L572-1 et suivants du code de l'environnement)

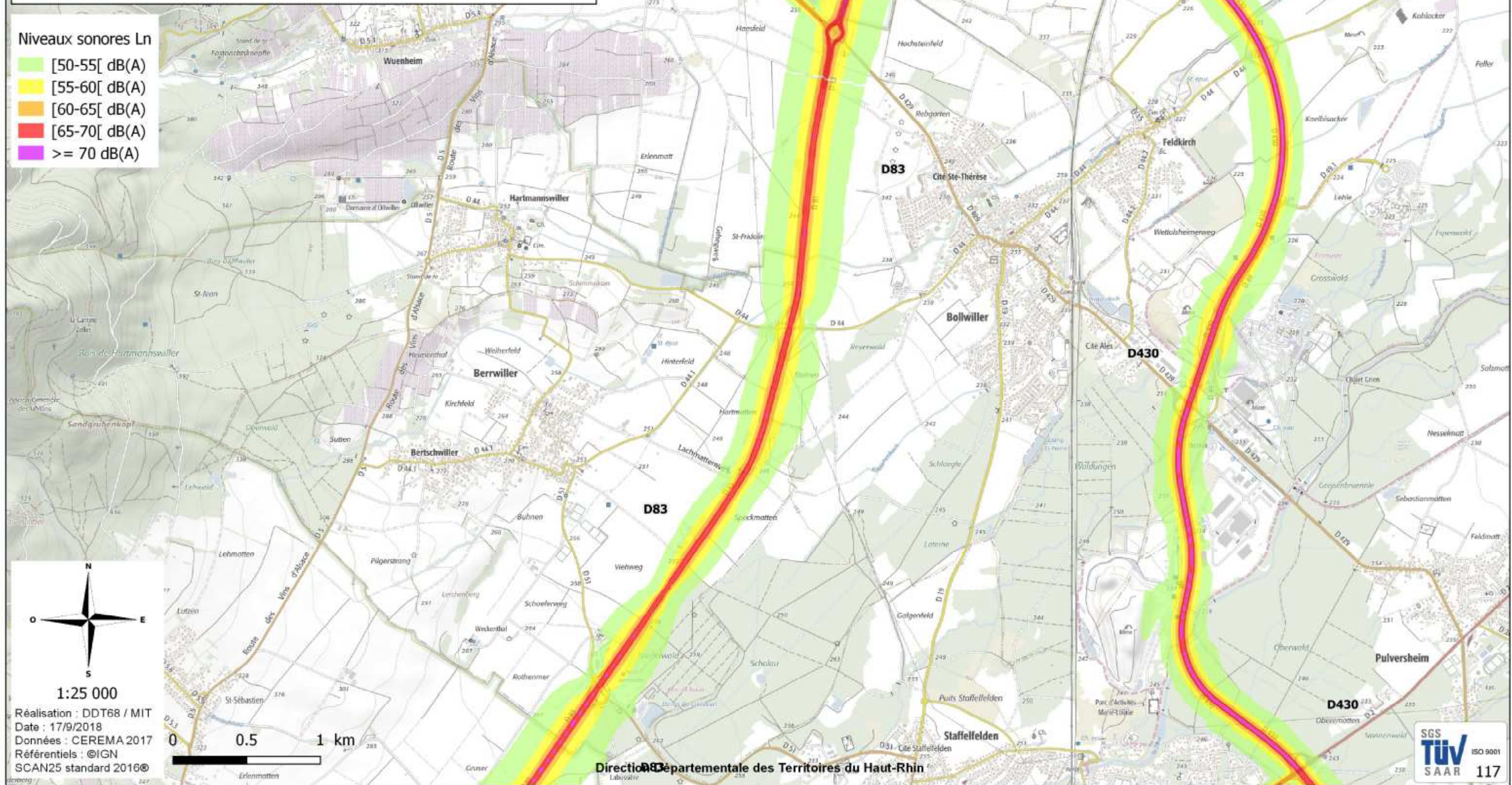
Préfecture du Haut-Rhin

Réseau départemental - Haut-Rhin (68)
Carte de type A : zones exposées au bruit
Courbes isophones Ln (indicateur nuit 22h-6h)

Feuille 31 Ln : D429, D430, D83

Niveaux sonores Ln

- [50-55[dB(A)
- [55-60[dB(A)
- [60-65[dB(A)
- [65-70[dB(A)
- ≥ 70 dB(A)





Liberté • Égalité • Fraternité
RÉPUBLIQUE FRANÇAISE

MINISTÈRE DE LA TRANSITION ÉCOLOGIQUE ET SOLIDAIRE

Évaluation, prévention et réduction du bruit
dans l'environnement

(articles L572-1 et suivants du code de l'environnement)

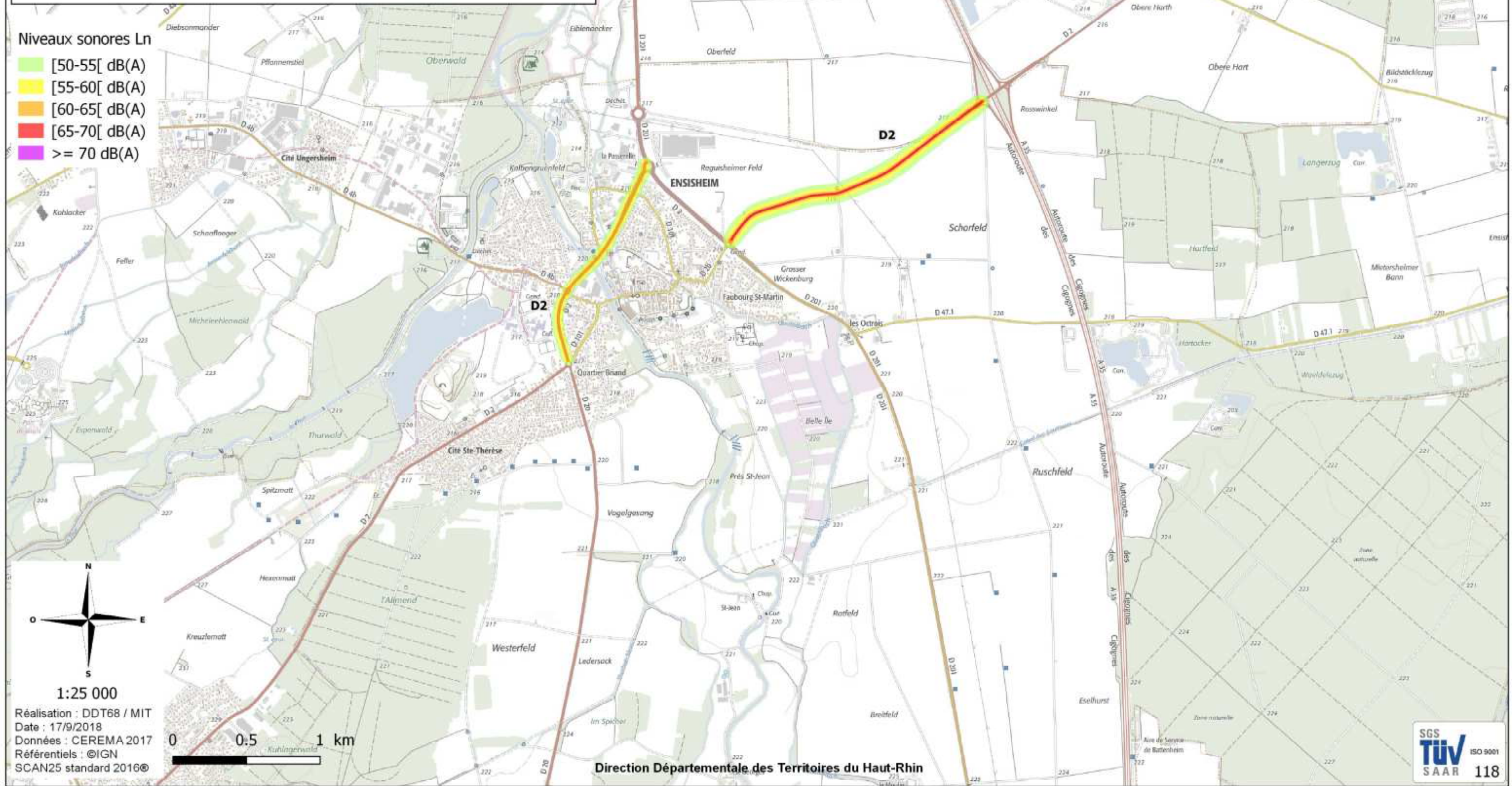
Préfecture du Haut-Rhin

Réseau départemental - Haut-Rhin (68)
Carte de type A : zones exposées au bruit
Courbes isophones Ln (indicateur nuit 22h-6h)

Feuille 32 Ln : D2

Niveaux sonores Ln

- [50-55[dB(A)
- [55-60[dB(A)
- [60-65[dB(A)
- [65-70[dB(A)
- ≥ 70 dB(A)



Réalisation : DDT68 / MIT
Date : 17/9/2018
Données : CEREMA 2017
Référentiels : ©IGN
SCAN25 standard 2016©



Direction Départementale des Territoires du Haut-Rhin





MINISTÈRE DE LA TRANSITION ÉCOLOGIQUE ET SOLIDAIRE

Évaluation, prévention et réduction du bruit dans l'environnement

(articles L572-1 et suivants du code de l'environnement)

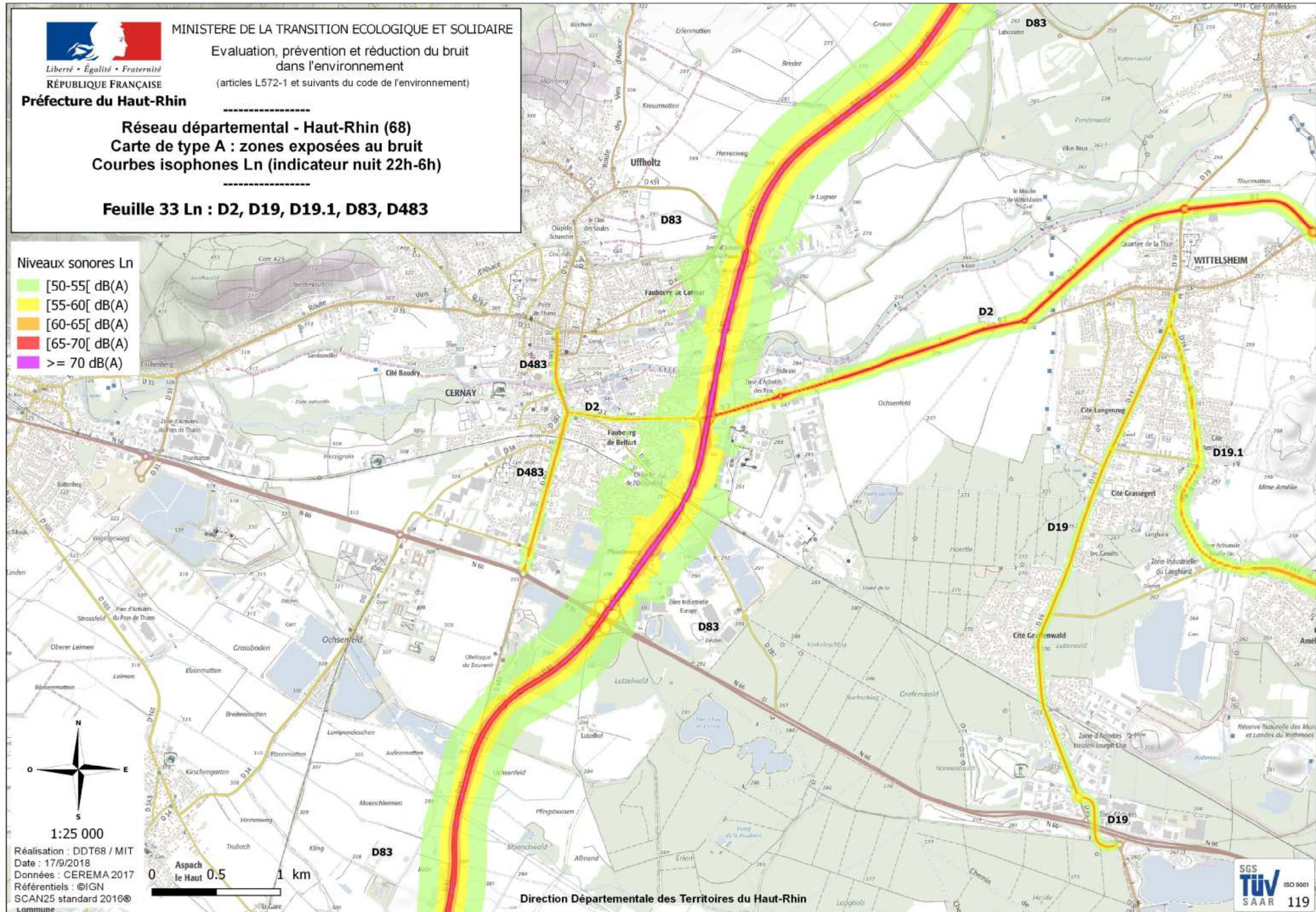
Préfecture du Haut-Rhin

Réseau départemental - Haut-Rhin (68)
Carte de type A : zones exposées au bruit
Courbes isophones Ln (indicateur nuit 22h-6h)

Feuille 33 Ln : D2, D19, D19.1, D83, D483

Niveaux sonores Ln

- [50-55[dB(A)
- [55-60[dB(A)
- [60-65[dB(A)
- [65-70[dB(A)
- ≥ 70 dB(A)



1:25 000
Réalisation : DDT68 / MIT
Date : 17/9/2018
Données : CEREMA 2017
Référentiels : ©IGN
SCAN25 standard 2016©
Lommune

0 0.5 1 km

Direction Départementale des Territoires du Haut-Rhin





MINISTÈRE DE LA TRANSITION ÉCOLOGIQUE ET SOLIDAIRE
 Évaluation, prévention et réduction du bruit dans l'environnement
 (articles L572-1 et suivants du code de l'environnement)

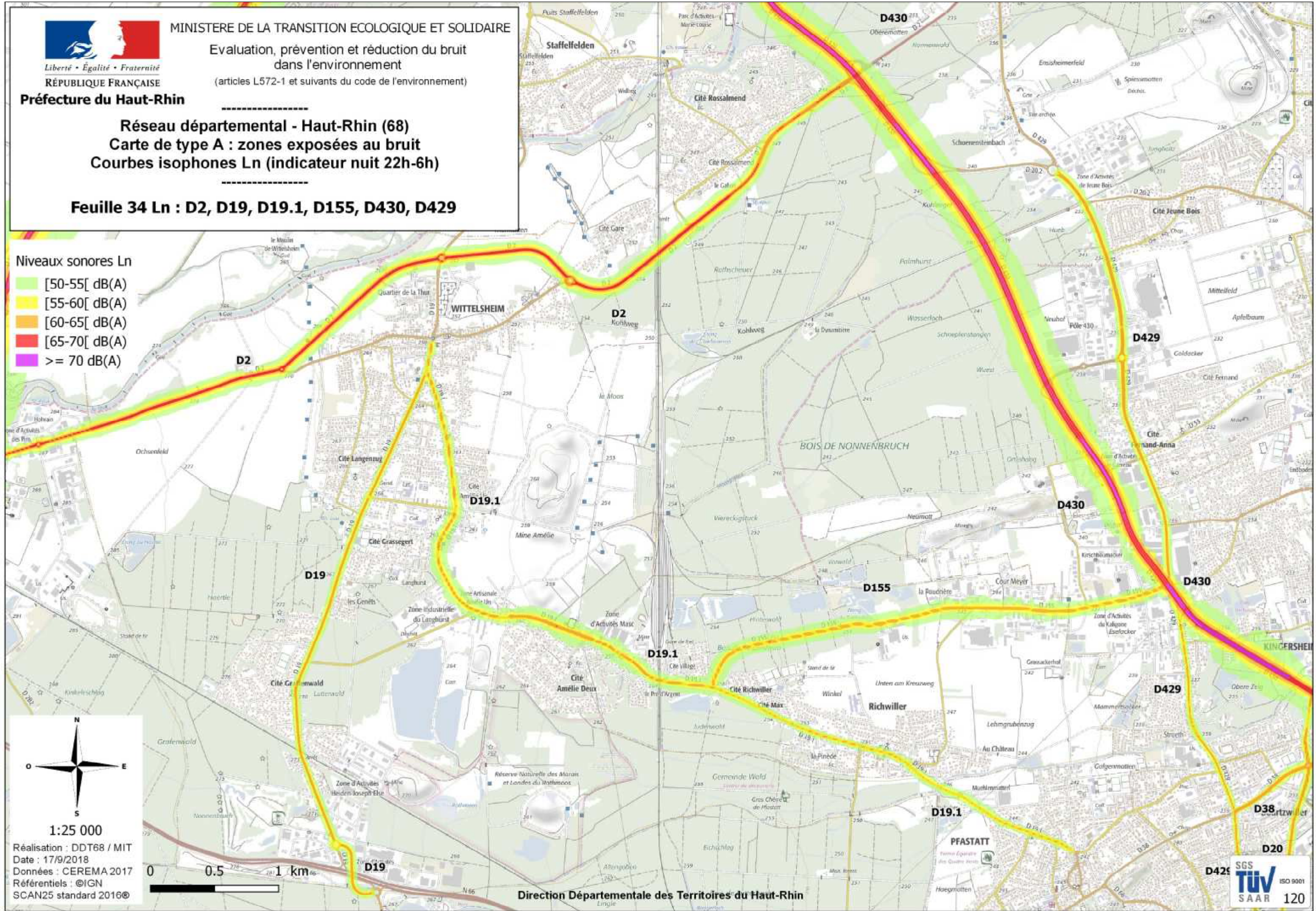
Préfecture du Haut-Rhin

Réseau départemental - Haut-Rhin (68)
 Carte de type A : zones exposées au bruit
 Courbes isophones Ln (indicateur nuit 22h-6h)

Feuille 34 Ln : D2, D19, D19.1, D155, D430, D429

Niveaux sonores Ln

- [50-55[dB(A)
- [55-60[dB(A)
- [60-65[dB(A)
- [65-70[dB(A)
- ≥ 70 dB(A)



Réalisation : DDT68 / MIT
 Date : 17/9/2018
 Données : CEREMA 2017
 Référentiels : ©IGN
 SCAN25 standard 2016©

Direction Départementale des Territoires du Haut-Rhin





MINISTÈRE DE LA TRANSITION ÉCOLOGIQUE ET SOLIDAIRE

Évaluation, prévention et réduction du bruit dans l'environnement

(articles L572-1 et suivants du code de l'environnement)

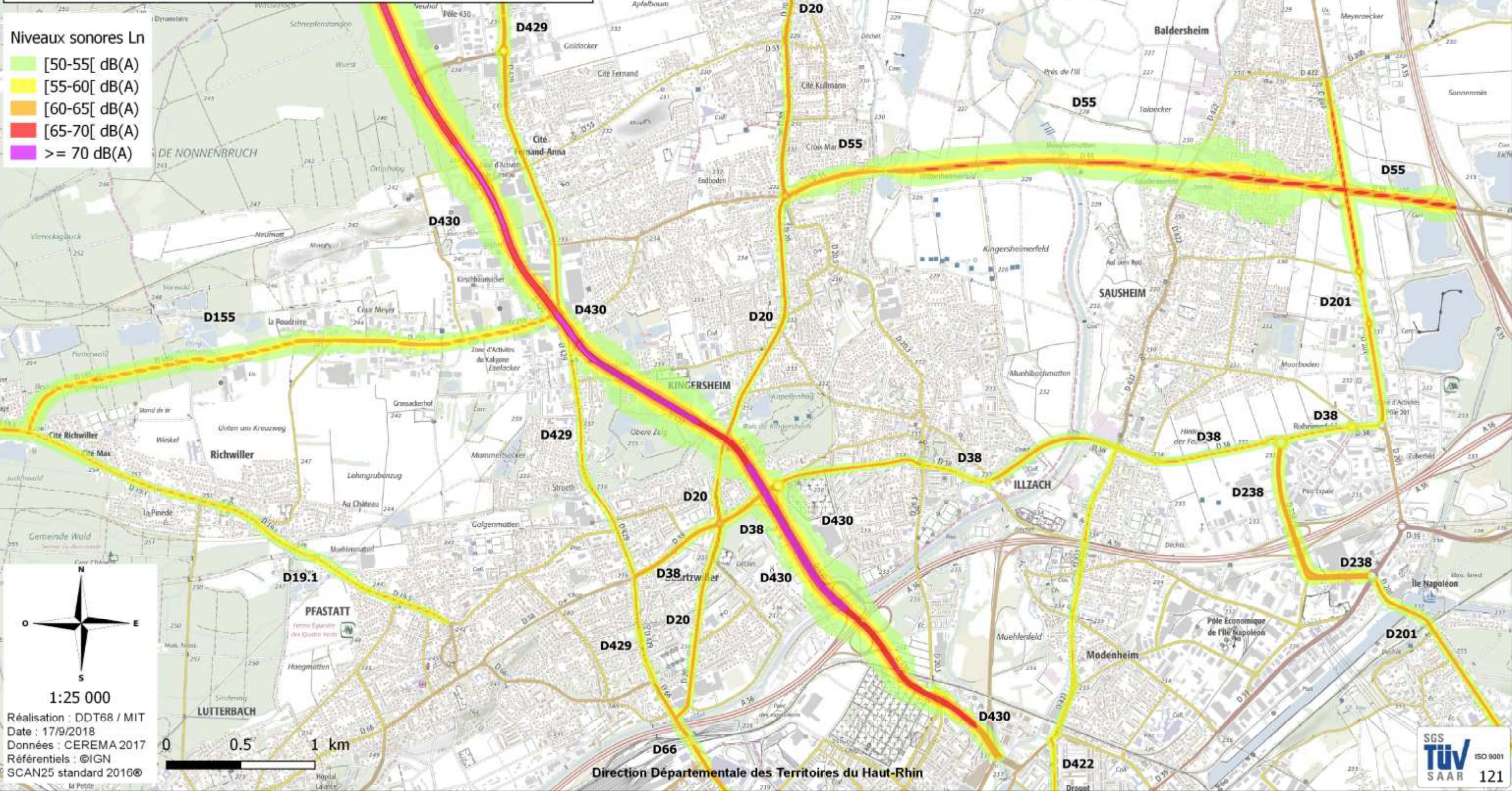
Préfecture du Haut-Rhin

Réseau départemental - Haut-Rhin (68)
Carte de type A : zones exposées au bruit
Courbes isophones Ln (indicateur nuit 22h-6h)

Feuille 35 Ln : D429, D19.1, D38, D430, D429, D55, D155,
D201, D20, D238

Niveaux sonores Ln

- [50-55[dB(A)
- [55-60[dB(A)
- [60-65[dB(A)
- [65-70[dB(A)
- ≥ 70 dB(A)



Réalisation : DDT68 / MIT
Date : 17/9/2018
Données : CEREMA 2017
Référentiels : ©IGN
SCAN25 standard 2016©

Direction Départementale des Territoires du Haut-Rhin





MINISTÈRE DE LA TRANSITION ÉCOLOGIQUE ET SOLIDAIRE

Évaluation, prévention et réduction du bruit dans l'environnement

(articles L572-1 et suivants du code de l'environnement)

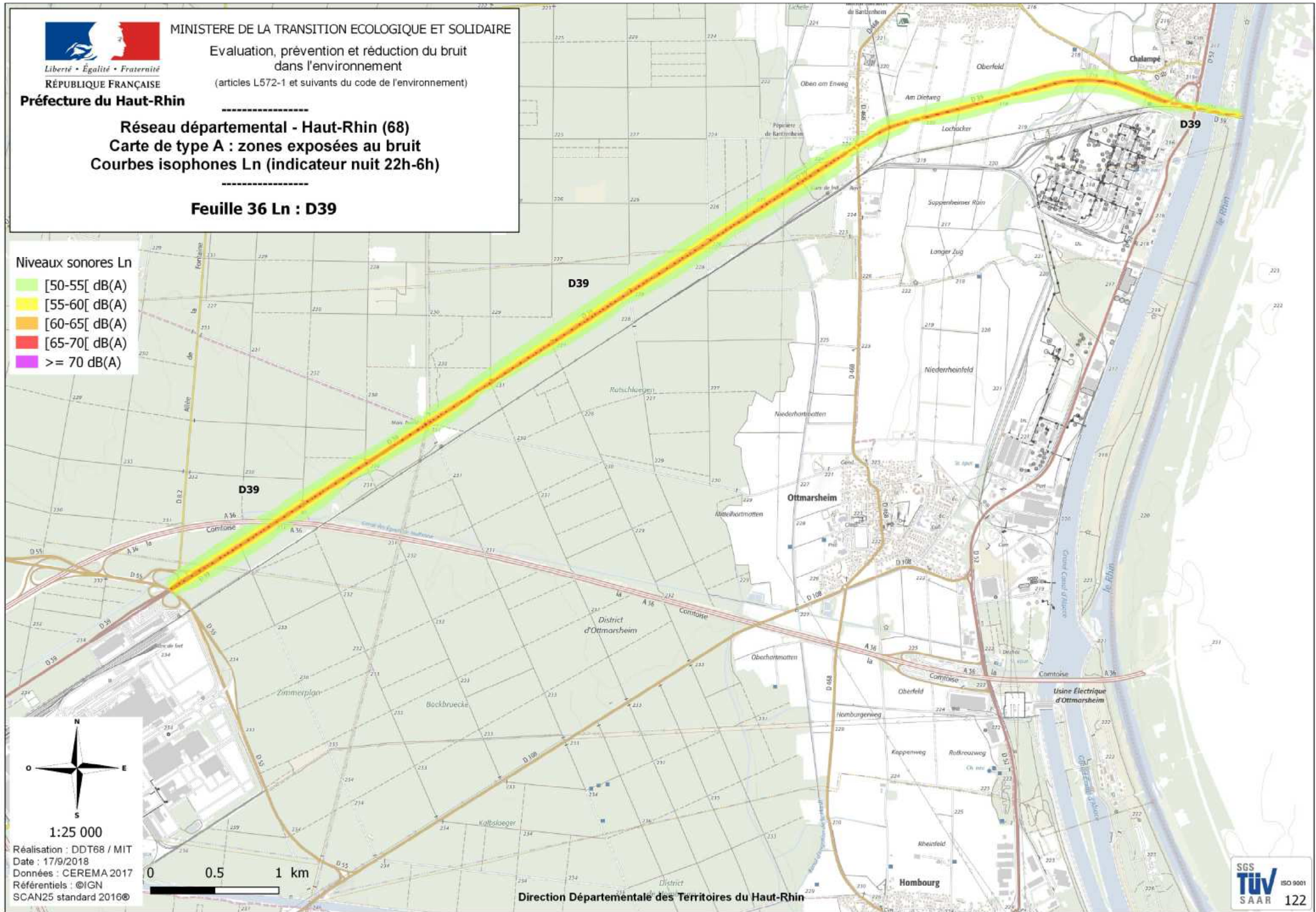
Préfecture du Haut-Rhin

Réseau départemental - Haut-Rhin (68)
Carte de type A : zones exposées au bruit
Courbes isophones Ln (indicateur nuit 22h-6h)

Feuille 36 Ln : D39

Niveaux sonores Ln

- [50-55[dB(A)
- [55-60[dB(A)
- [60-65[dB(A)
- [65-70[dB(A)
- ≥ 70 dB(A)





MINISTÈRE DE LA TRANSITION ÉCOLOGIQUE ET SOLIDAIRE

Évaluation, prévention et réduction du bruit dans l'environnement

(articles L572-1 et suivants du code de l'environnement)

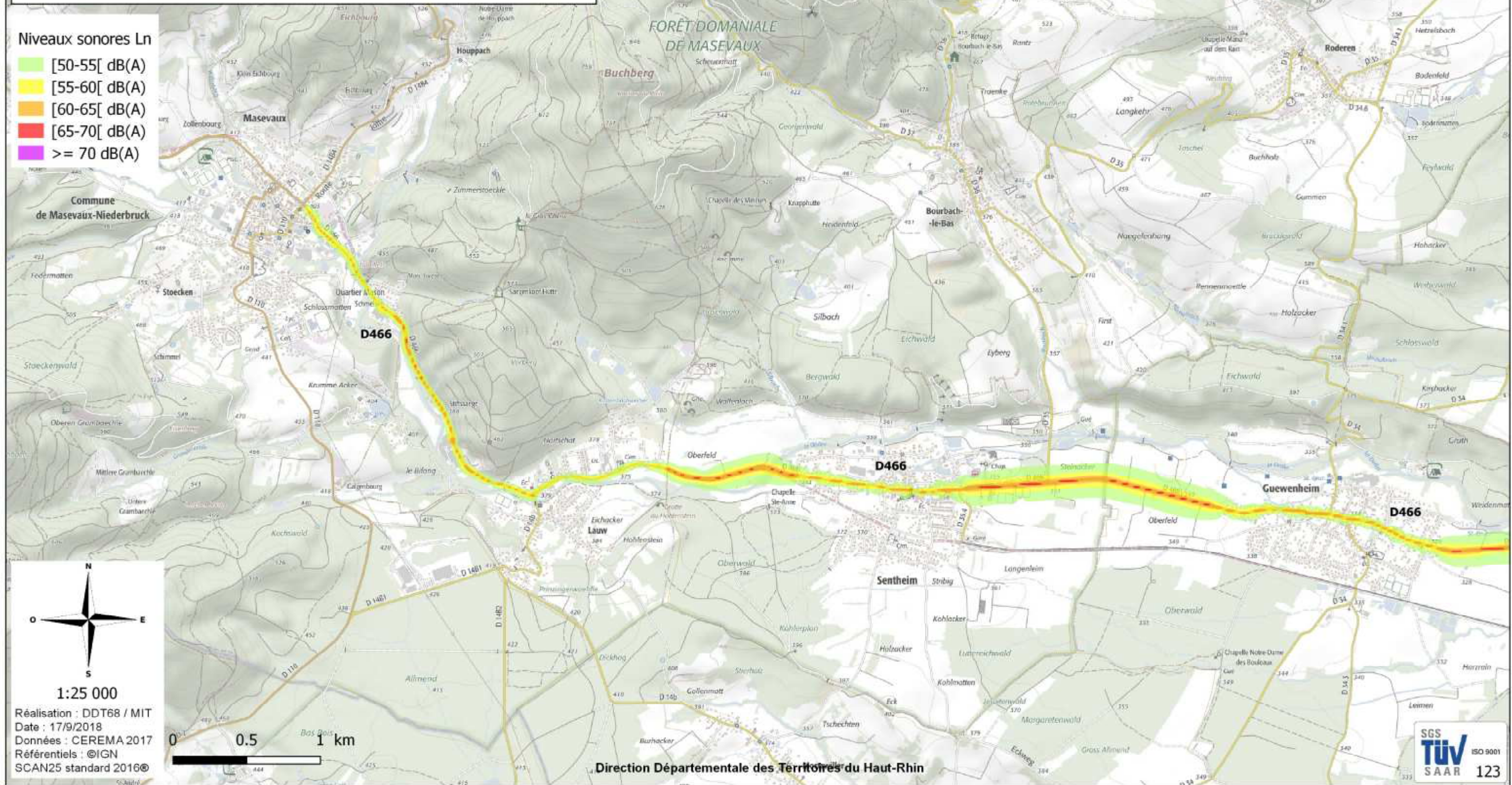
Préfecture du Haut-Rhin

Réseau départemental - Haut-Rhin (68)
Carte de type A : zones exposées au bruit
Courbes isophones Ln (indicateur nuit 22h-6h)

Feuille 37 Ln : b3

Niveaux sonores Ln

- [50-55[dB(A)
- [55-60[dB(A)
- [60-65[dB(A)
- [65-70[dB(A)
- ≥ 70 dB(A)





MINISTÈRE DE LA TRANSITION ÉCOLOGIQUE ET SOLIDAIRE

Évaluation, prévention et réduction du bruit dans l'environnement

(articles L572-1 et suivants du code de l'environnement)

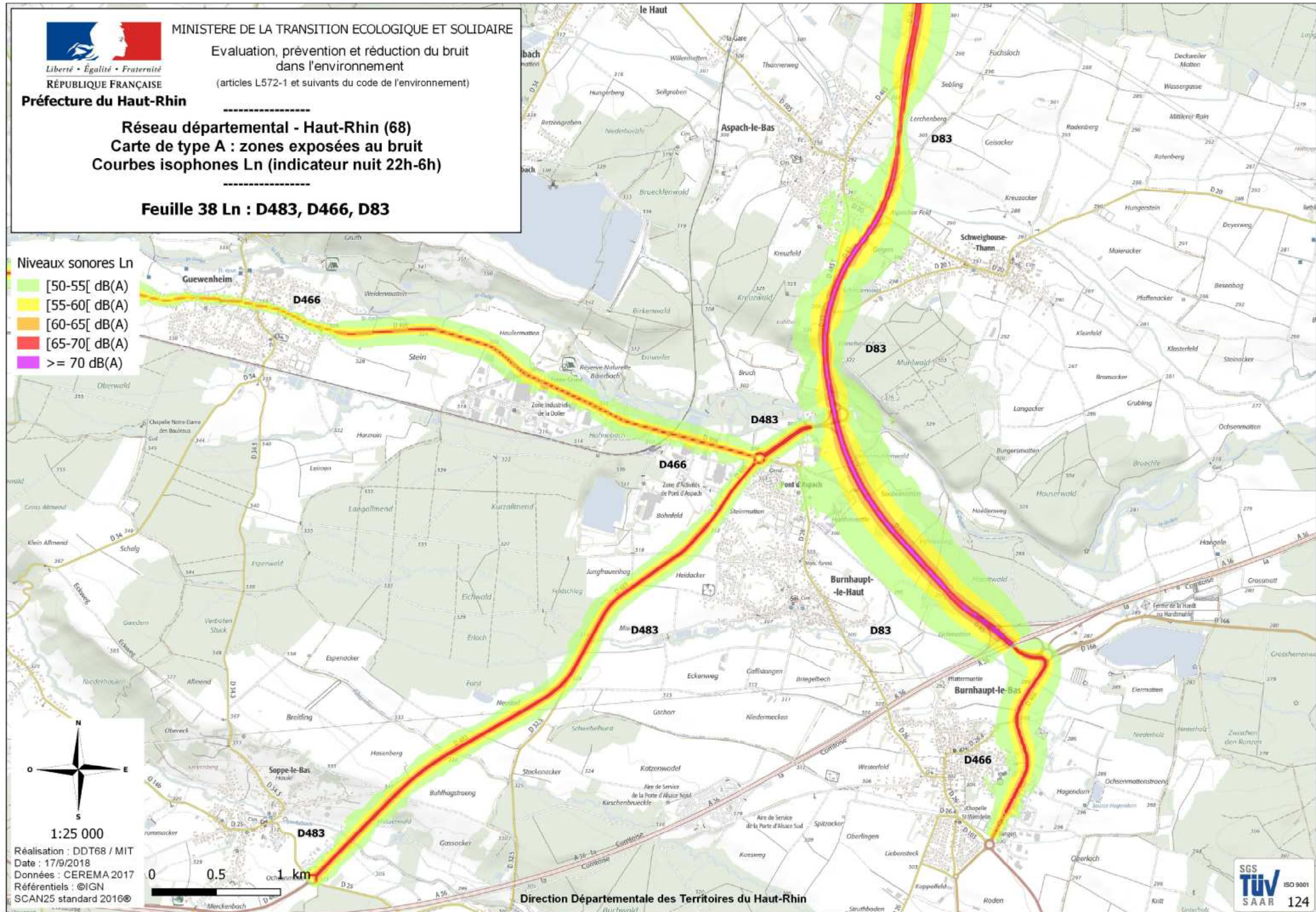
Préfecture du Haut-Rhin

Réseau départemental - Haut-Rhin (68)
Carte de type A : zones exposées au bruit
Courbes isophones Ln (indicateur nuit 22h-6h)

Feuille 38 Ln : D483, D466, D83

Niveaux sonores Ln

- [50-55[dB(A)
- [55-60[dB(A)
- [60-65[dB(A)
- [65-70[dB(A)
- ≥ 70 dB(A)



Réalisation : DDT68 / MIT
Date : 17/9/2018
Données : CEREMA 2017
Référentiels : ©IGN
SCAN25 standard 2016©

Direction Départementale des Territoires du Haut-Rhin





Liberté • Égalité • Fraternité
RÉPUBLIQUE FRANÇAISE

MINISTÈRE DE LA TRANSITION ÉCOLOGIQUE ET SOLIDAIRE

Évaluation, prévention et réduction du bruit
dans l'environnement

(articles L572-1 et suivants du code de l'environnement)

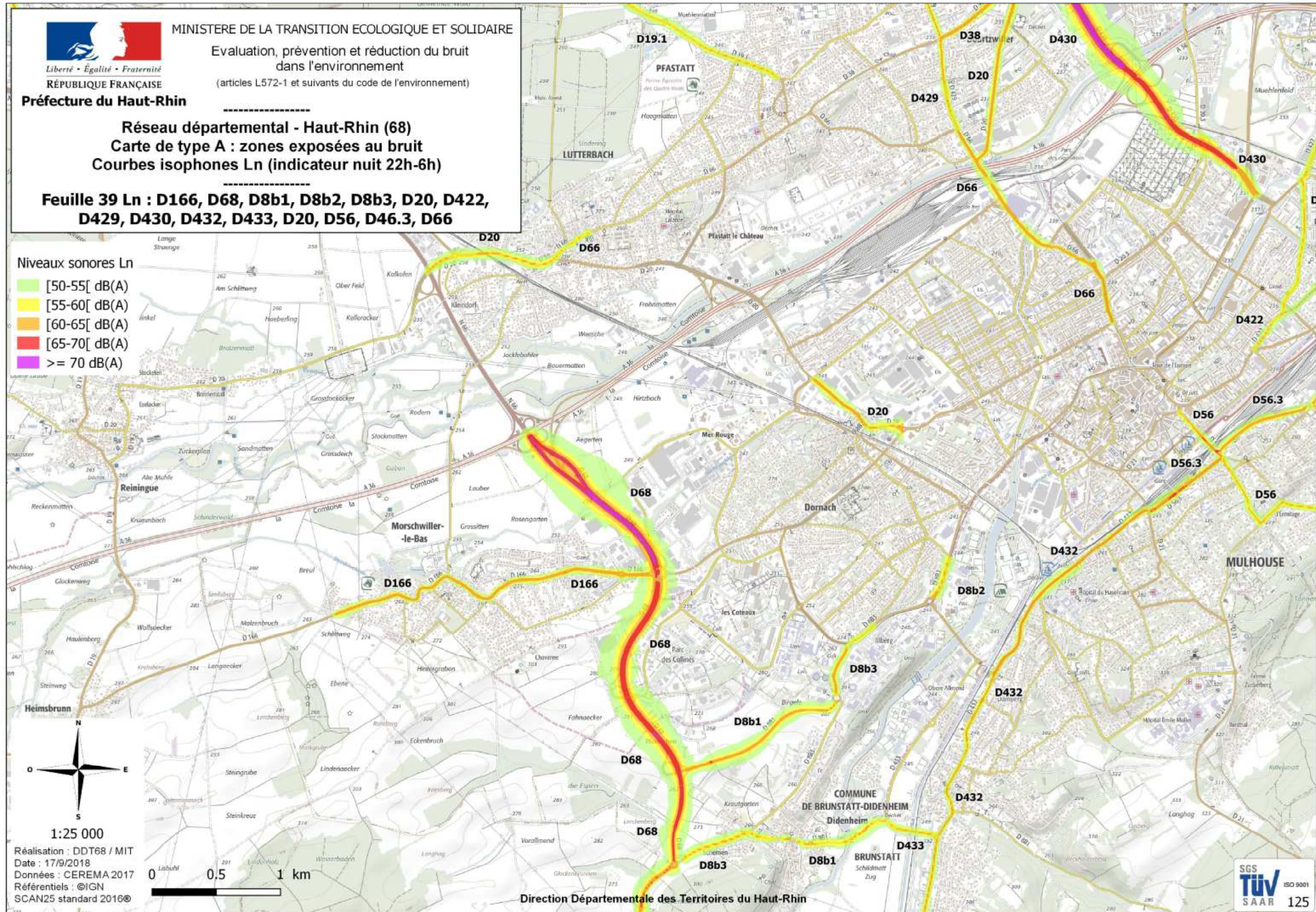
Préfecture du Haut-Rhin

Réseau départemental - Haut-Rhin (68)
Carte de type A : zones exposées au bruit
Courbes isophones Ln (indicateur nuit 22h-6h)

Feuille 39 Ln : D166, D68, D8b1, D8b2, D8b3, D20, D422,
D429, D430, D432, D433, D20, D56, D46.3, D66


Niveaux sonores Ln

- [50-55[dB(A)
- [55-60[dB(A)
- [60-65[dB(A)
- [65-70[dB(A)
- ≥ 70 dB(A)



1:25 000

Réalisation : DDT68 / MIT
Date : 17/9/2018
Données : CEREMA 2017
Référentiels : ©IGN
SCAN25 standard 2016©



Direction Départementale des Territoires du Haut-Rhin





MINISTÈRE DE LA TRANSITION ÉCOLOGIQUE ET SOLIDAIRE

Évaluation, prévention et réduction du bruit dans l'environnement

(articles L572-1 et suivants du code de l'environnement)

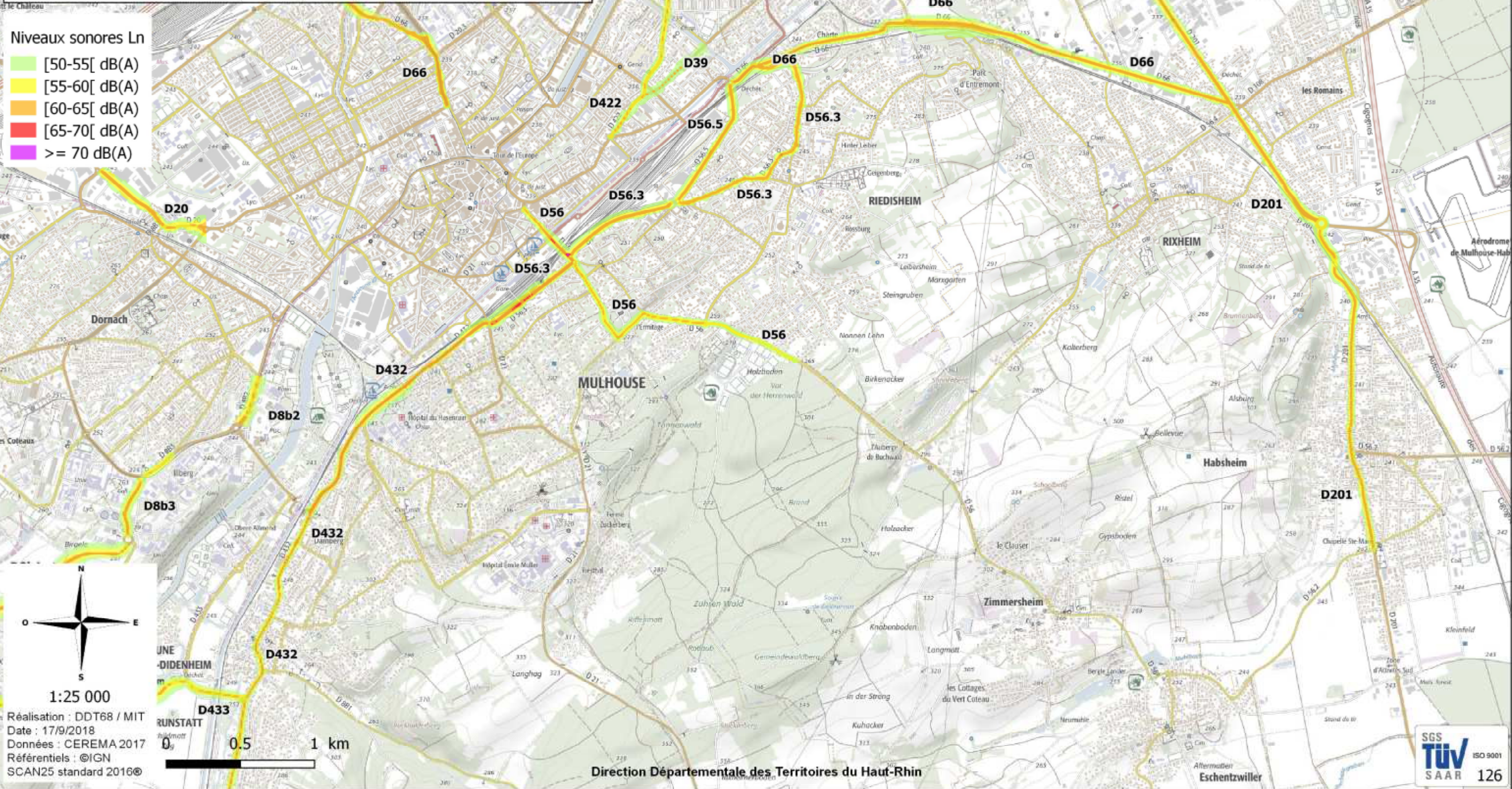
Préfecture du Haut-Rhin

Réseau départemental - Haut-Rhin (68)
Carte de type A : zones exposées au bruit
Courbes isophones Ln (indicateur nuit 22h-6h)

Feuille 40 Ln : D56, D56.3, D422, D39, D66, D201, D430, D429, D8b1, D8b2, D8b3, D20

Niveaux sonores Ln

- [50-55[dB(A)
- [55-60[dB(A)
- [60-65[dB(A)
- [65-70[dB(A)
- ≥ 70 dB(A)



Réalisation : DDT68 / MIT
Date : 17/9/2018
Données : CEREMA 2017
Référentiels : ©IGN
SCAN25 standard 2016©

0 0.5 1 km

Direction Départementale des Territoires du Haut-Rhin

